






Prefeitura  
De  
Curitiba

Legenda:

-  Estrutura Viária
-  Principais Vias
-  Pontos de Operação
-  Ida
-  Volta

Atualizado  
em  
Agosto de  
2013

**SISTEMA DE TRANSPORTE PÚBLICO DE  
PASSAGEIROS DE CURITIBANOS**

Especificação Operacional dos Serviços - Mapa da Linha

**Faixa de Acessibilidade do Sistema(300m)**