

<b>Linha:</b> Linha Azul nº 02 – São Luiz		
<b>Operação</b> Circular	<b>Classificação</b> Regular Convencional	<b>Função</b> Captação/Transporte/Distribuição
<b>Extensão (Km)</b>		
A/B 6,97	B/A	Total 6,97
<b>Tempo de Viagem (minutos)</b>		
<b>Pico</b>		<b>Fora do Pico</b>
A/B: 45	B/A:	A/B: 40      B/A:

Atendimento		Extensão total (km)
1. São Luiz via CRAVI – Santo Antônio		8,35
2. São Luiz via CRAVI – Volta São Francisco - Santo Antônio		9,57
3. São Luiz via Hospital		9,45
4. São Luiz via Santo Antônio-Centro-Leoberto Leal-Aparecida-Balança-Getúlio Vargas		21,29
5. São Luiz via Santo Antônio-Centro-Leoberto Leal-Aparecida-Balança-Getúlio Vargas - UNC		13,22

Quadro de Horários Período 1											
Dia	Sentido A / B					Sentido B / A					
	Dia Útil	06:00 <sup>*</sup>	6:20	6:45	07:15 <sup>1</sup>	07:45 <sup>2</sup>					
	8:25	9:00	9:30	10:00	10:30						
	11:00	11:40	12:10	12:45 <sup>1</sup>	13:15						
	13:45	14:30	15:00	15:30 <sup>3</sup>	16:00						
	16:30	17:00	17:40	18:15 <sup>5</sup>	19:00 <sup>4#</sup>						
	19:30 <sup>4#</sup>	20:00 <sup>4#</sup>									
Sábado	06:20 <sup>3</sup>	6:45	7:15	07:45 <sup>1</sup>	08:25 <sup>2</sup>						
	9:00	9:30	10:00	10:30	11:00						
	11:40	12:10	13:00 <sup>4#</sup>	14:00 <sup>4#</sup>	15:00 <sup>4#</sup>						
	16:00 <sup>4#</sup>	17:00 <sup>4#</sup>	18:00 <sup>4#</sup>	19:00 <sup>4#</sup>							

Observações

\* Saída do bairro

# Não para no Terminal Urbano

Itinerário Principal	
A / B	B / A
Terminal Urbano	
Rua Coronel Vidal Ramos	
Rua Lages	
Rua Medeiros Filho	
Rua Santa Catarina	
Rua Paulo Bernardoni	
Rua Juvenal Caetano da Silva	
Rua José Francisco Carvalho	
Rua Walter Schimdt	
Rua Florianópolis	
Rua Arthur Lenser	
Estrada Velha para Videira	
Rua Valadário José de Lima	
Rua Faustino da Costa Filho	
Rua Otávio Carvalho	
Rua Frei Justino Girardi	
Rua Vigário Douberth	
Rua Frei Gaspar	
Rua Alzerino Waldomiro Almeida	
Rua Waldir Ortigari	
Rua Coronel Vidal Ramos	
Terminal Urbano	

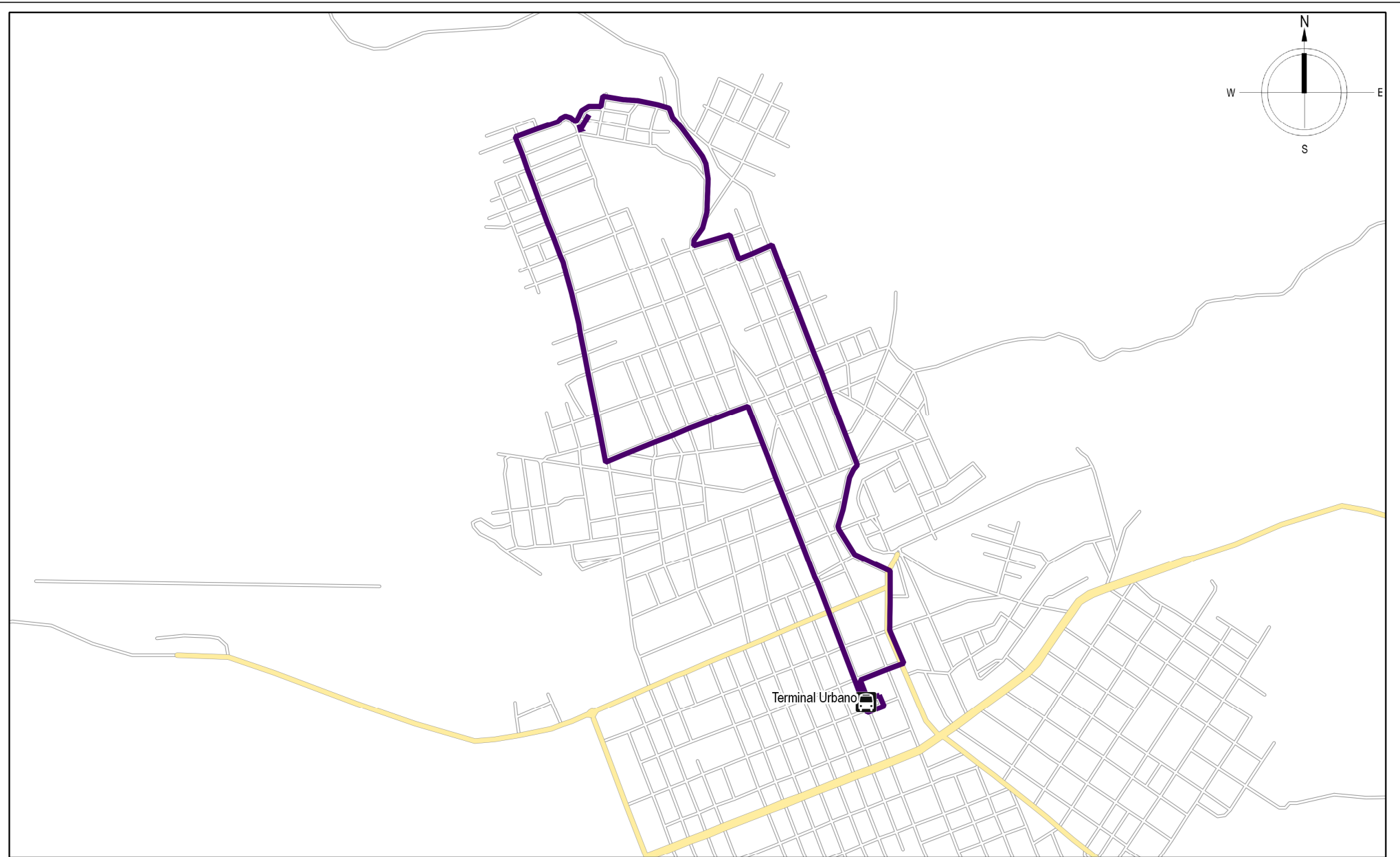
Itinerário dos Atendimentos	
Atendimento 01	
A / B	B / A
Terminal Urbano	
Rua Coronel Vidal Ramos	
Rua Lages	
Rua Medeiros Filho	
Rua Santa Catarina	
Rua Paulo Bernardoni	
Rua Juvenal Caetano da Silva	
Rua José Francisco Carvalho	
Rua Walter Schimdt	
Rua Florianópolis	
Rua Assis Camargo Souza	
Rua Osvaldo Aranha	
Rua Francisco de Farias	
Rua Florianópolis	
Rua Arthur Lenser	
Estrada Velha para Videira	
Rua Valadário José de Lima	
Rua Faustino da Costa Filho	
Rua Otávio Carvalho	
Rua Frei Justino Girardi	
Rua Vigário Douberth	
Rua Frei Gaspar	
Rua Alzerino Waldomiro Almeida	
Rua Waldir Ortigari	
Rua Coronel Vidal Ramos	
Terminal Urbano	
Atendimento 02	
A / B	B / A
Terminal Urbano	
Rua Coronel Vidal Ramos	
Rua Lages	
Rua Medeiros Filho	
Rua Santa Catarina	
Rua Paulo Bernardoni	
Rua Juvenal Caetano da Silva	
Rua José Francisco Carvalho	
Rua Walter Schimdt	
Rua Florianópolis	
Rua Assis Camargo Souza	
Rua Osvaldo Aranha	
Rua Francisco de Farias	
Rua Florianópolis	
Rua Arthur Lenser	
Estrada Velha para Videira	
Rua Valadário José de Lima	
Rua Faustino da Costa Filho	
Rua Otávio Carvalho	
Rua Frei Justino Girardi	
Rua Vigário Douberth	
Rua Frei Gaspar	
Rua Helio Campos	
Rua José Bula	
Avenida Frei Rogério	
Rua Frei Gaspar	
Rua Alzerino Waldomiro Almeida	
Rua Waldir Ortigari	
Rua Coronel Vidal Ramos	
Terminal Urbano	
Atendimento 03	
A / B	B / A
Terminal Urbano	
Rua Coronel Vidal Ramos	
Rua Lages	
Rua Medeiros Filho	
Rua Santa Catarina	
Rua Paulo Bernardoni	

Rua Juvenal Caetano da Silva	
Rua José Francisco Carvalho	
Rua Walter Schimdt	
Rua Florianópolis	
Rua Arthur Lenser	
Estrada Velha para Videira	
Rua Valadário José de Lima	
Rua Faustino da Costa Filho	
Rua Otávio Carvalho	
Rua Frei Justino Girardi	
Rua Vigário Douberth	
Rua Frei Gaspar	
Rua Alzerino Waldomiro Almeida	
Rua Waldir Ortigari	
Rua Coronel Vidal Ramos	
Rua Altino G de Farias	
Hospital	
Rua Altino G de Farias	
Rua Felipe Granemann	
Rua Antônio Rossa	
Rua Coronel Vidal Ramos	
Terminal Urbano	

**Atendimento 04**






A / B	B / A
Rua Prudente Visconde de Moraes	
Rua Vitor Antônio Gava	
Rua Fernando Damiani	
Rua Auracélia A. Lemos	
Rua Prudente Visconde de Moraes	
Marginal BR - 470	
BR - 470	
Rua Fioravante Ortigari	
Avenida Lions	
Avenida Rotary	
Rua Oliveira Pires	
Rua Avelino Fontana	
Rua Carlos Betz	
Rua Raul Blick	
Rua Cornélio de Haro Varela	
Rua Fioravante Ortigari	
Rua Sete de Setembro	
Rua Salomão Carneiro de Almeida	
Rua General Ilidyo Rômulo Colônia	
Avenida Doutor Leoberto Leal	
Avenida Governador Jorge Lacerda	
Rua Coronel Vidal Ramos	
Rua Archias Ganz	
Rua Lages	
Rua Medeiros Filho	
Rua Santa Catarina	
Rua Paulo Bernardoni	
Rua Juvenal Caetano da Silva	
Avenida Rui Barbosa	
Rua Florianópolis	
Estrada Velha para Videira	
Rua Valadário José de Lima	
Rua Faustino da costa Filho	
Rua Otávio de Carvalho	
Rua Virgílio Douberth	
Rua Frei Gaspar	
Rua Alzerino Waldomiro Almeida	
Rua Coronel Vidal Ramos	
Avenida Governador Jorge Lacerda	
Avenida Doutor Leoberto Leal	
Rua General Ilidyo Rômulo Colônia	
Rua Salomão Carneiro de Almeida	
Rua Sete de Setembro	
Rua Fioravante Ortigari	
BR - 470	

Estrada Municipal	
Rua Gregório Ribeiro	
Rua Prudente Visconde de Moraes	
<b>Atendimento 05</b>	
<b>A / B</b>	<b>B / A</b>
Terminal Urbano	
Rua Coronel Vidal Ramos	
Rua Archias Ganz	
Rua Lages	
Rua Medeiros Filho	
Rua Santa Catarina	
Rua Paulo Bernardoni	
Rua Juvenal Caetano da Silva	
Avenida Rui Barbosa	
Rua Florianópolis	
Estrada Velha para Videira	
Rua Valandário José de Lima	
Rua Faustino da costa Filho	
Rua Otávio de Carvalho	
Rua Virgílio Douberth	
Rua Frei Gaspar	
Rua Alzerino Waldomiro Almeida	
Rua Coronel Vidal Ramos	
Avenida Governador Jorge Lacerda	
Avenida Doutor Leoberto Leal	
UNC	
Avenida Doutor Leoberto Leal	
Rua General Ilidyo Rômulo Colônia	
Rua Salomão Carneiro de Almeida	
Rua Sete de Setembro	
Rua Fioravante Ortigari	
BR - 470	
Estrada Municipal	
Rua Gregório Ribeiro	
Rua Prudente Visconde de Moraes	



Prefeitura  
De  
Curitiba

Legenda:

-  Estrutura Viária
-  Principais Vias
-  Pontos de Operação
-  Ida
-  Volta

Atualizado  
em  
Agosto de  
2013

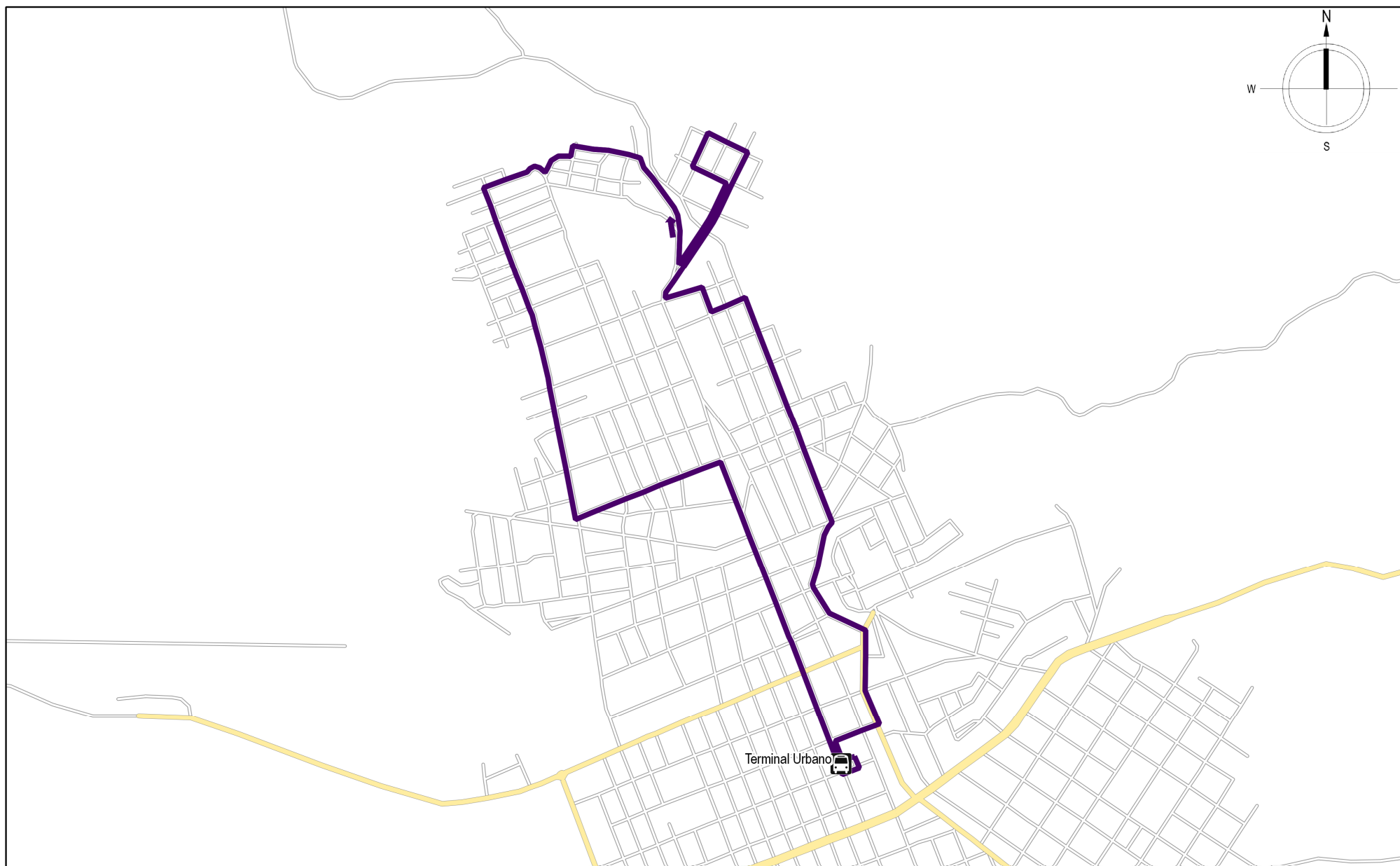
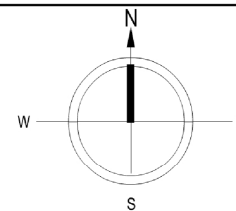
**SISTEMA DE TRANSPORTE PÚBLICO DE  
PASSAGEIROS DE CURITIBANOS**

Especificação Operacional dos Serviços - Mapa da Linha

**CÓDIGO**  
02

**DENOMINAÇÃO**  
São Luiz

Folha:  
01/06








Terminal Urbano 



Prefeitura  
De  
Curitiba

Legenda:

-  Estrutura Viária
-  Principais Vias
-  Pontos de Operação
-  Ida
-  Volta

Atualizado  
em  
Agosto de  
2013

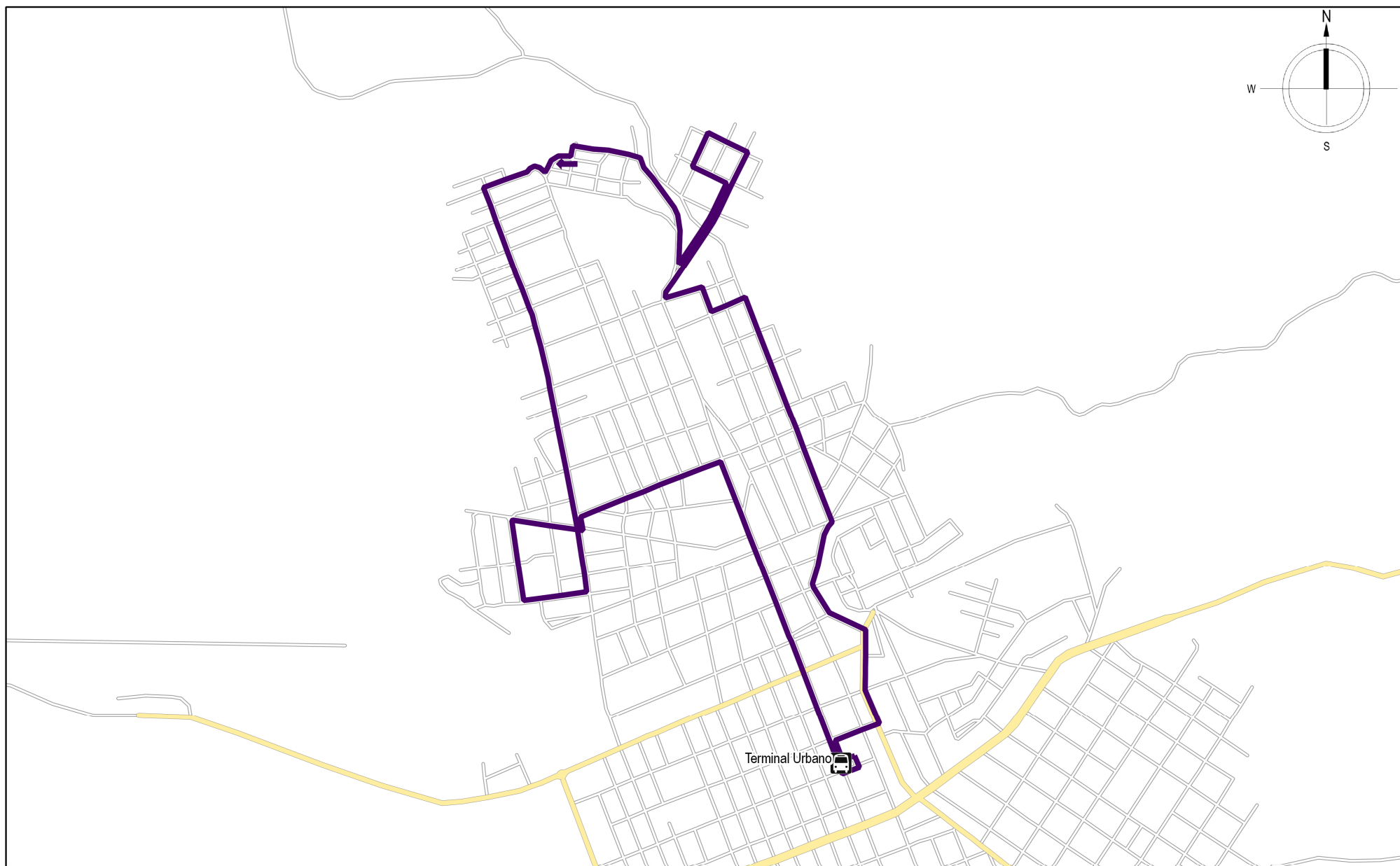
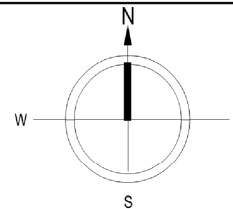
**SISTEMA DE TRANSPORTE PÚBLICO DE  
PASSAGEIROS DE CURITIBANOS**

Especificação Operacional dos Serviços - Mapa da Linha

CÓDIGO  
02

DENOMINAÇÃO  
São Luiz via Cravi - Santo Antônio

Folha:  
02/06








Terminal Urbano 



Prefeitura  
De  
Curitiba

Legenda:

-  Estrutura Viária
-  Principais Vias
-  Pontos de Operação
-  Ida
-  Volta

Atualizado  
em  
Agosto de  
2013

**SISTEMA DE TRANSPORTE PÚBLICO DE  
PASSAGEIROS DE CURITIBANOS**

Especificação Operacional dos Serviços - Mapa da Linha

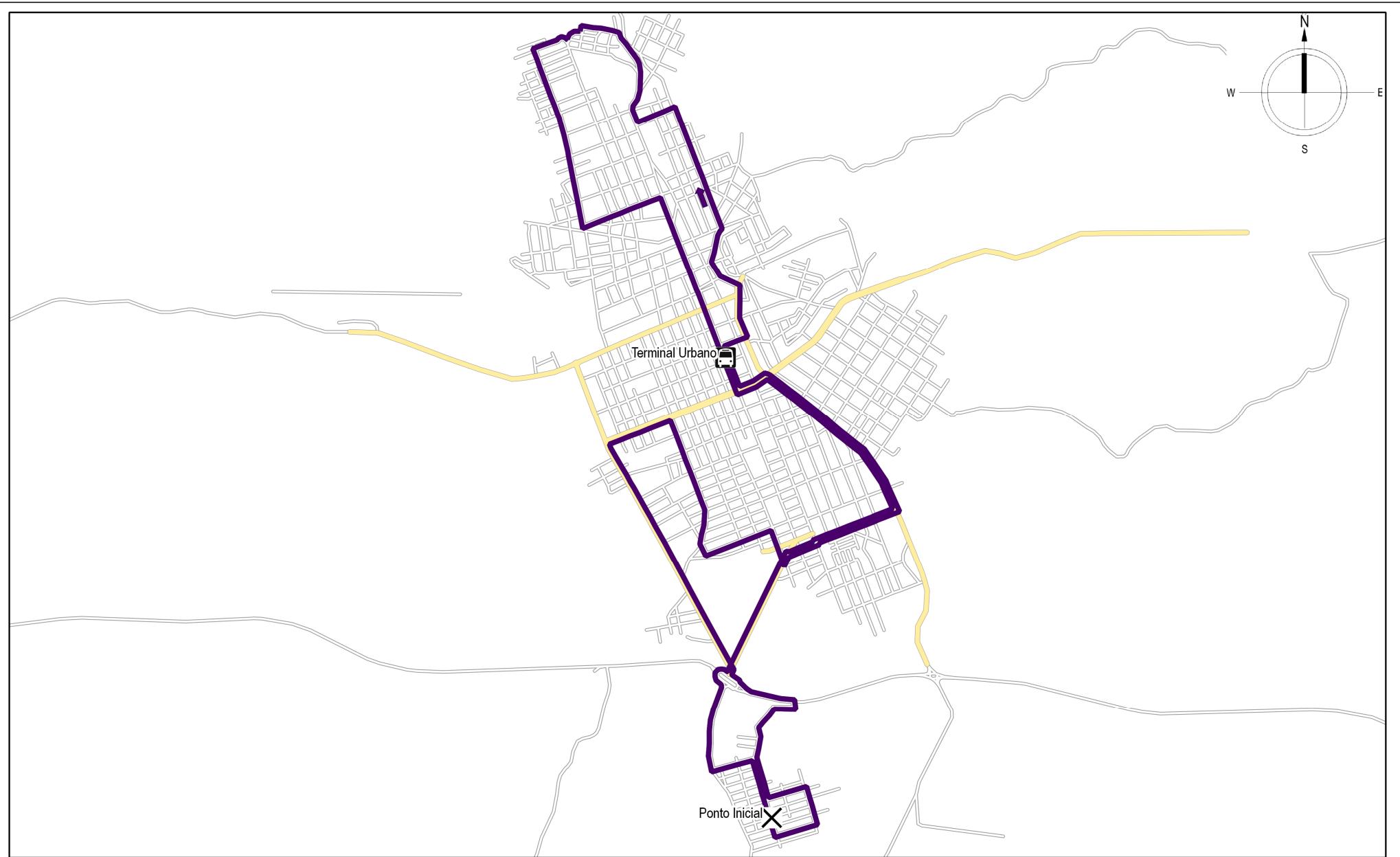
CÓDIGO  
02

DENOMINAÇÃO  
São Luiz via Cravi - São Francisco - Santo Antônio

Folha:  
03/06












Prefeitura  
De  
Curitiba

Legenda:

-  Estrutura Viária
-  Principais Vias
-  Pontos de Operação
-  Ida
-  Volta

Atualizado  
em  
Agosto de  
2013

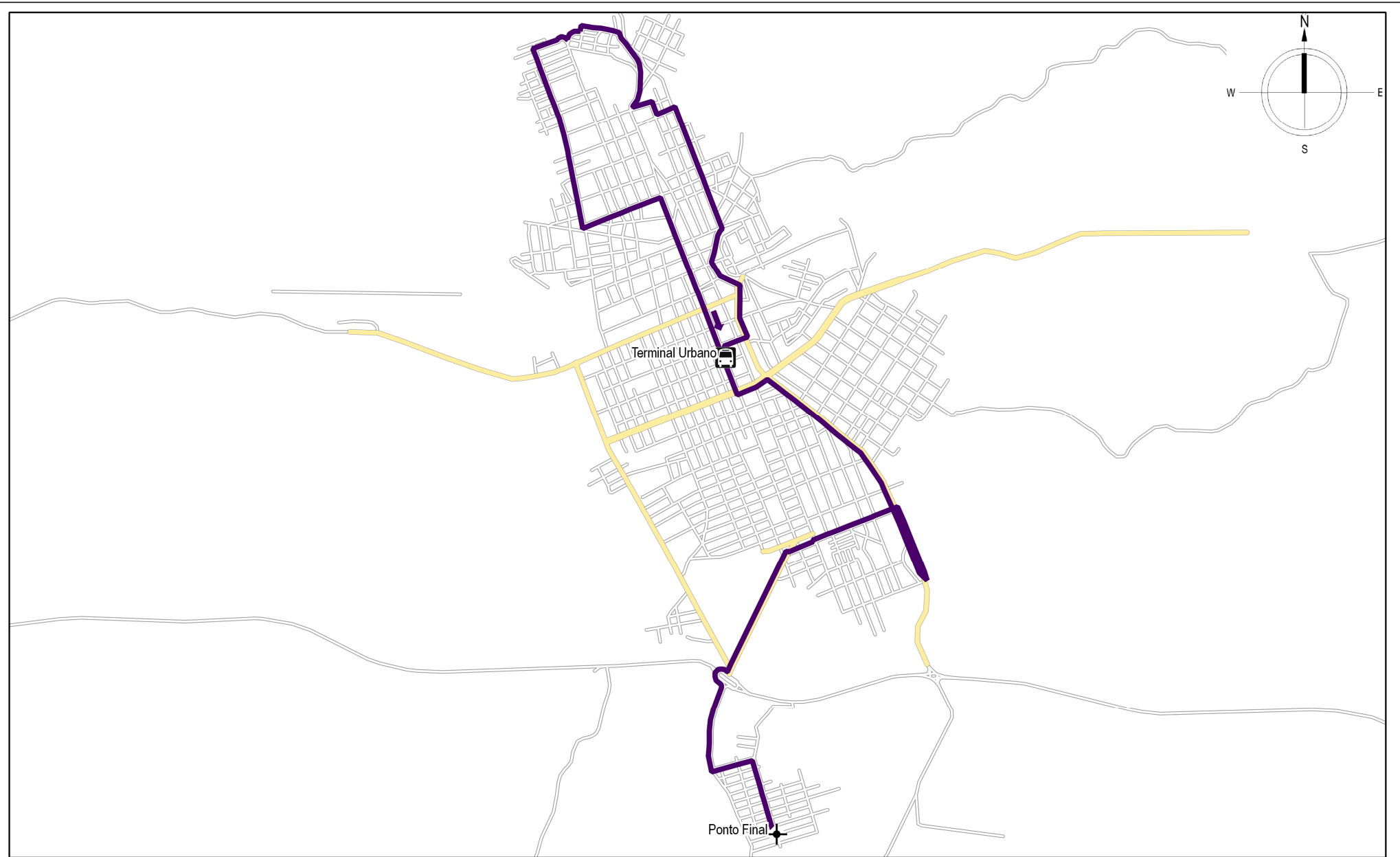
**SISTEMA DE TRANSPORTE PÚBLICO DE  
PASSAGEIROS DE CURITIBANOS**

Especificação Operacional dos Serviços - Mapa da Linha

**CÓDIGO**  
02






**DENOMINAÇÃO**  
São Luiz via Balança-Aparecida-Leoberto Leal-Centro-São  
Luiz

Folha:  
05/06



Prefeitura  
De  
Curitiba

Legenda:

-  Estrutura Viária
-  Principais Vias
-  Pontos de Operação
-  Ida
-  Volta

Atualizado  
em  
Agosto de  
2013

**SISTEMA DE TRANSPORTE PÚBLICO DE  
PASSAGEIROS DE CURITIBANOS**

Especificação Operacional dos Serviços - Mapa da Linha

**CÓDIGO**  
02

**DENOMINAÇÃO**  
São Luiz via Balança-Aparecida-Leoberto Leal-Centro-São  
Luiz - UNC

Folha:  
06/06