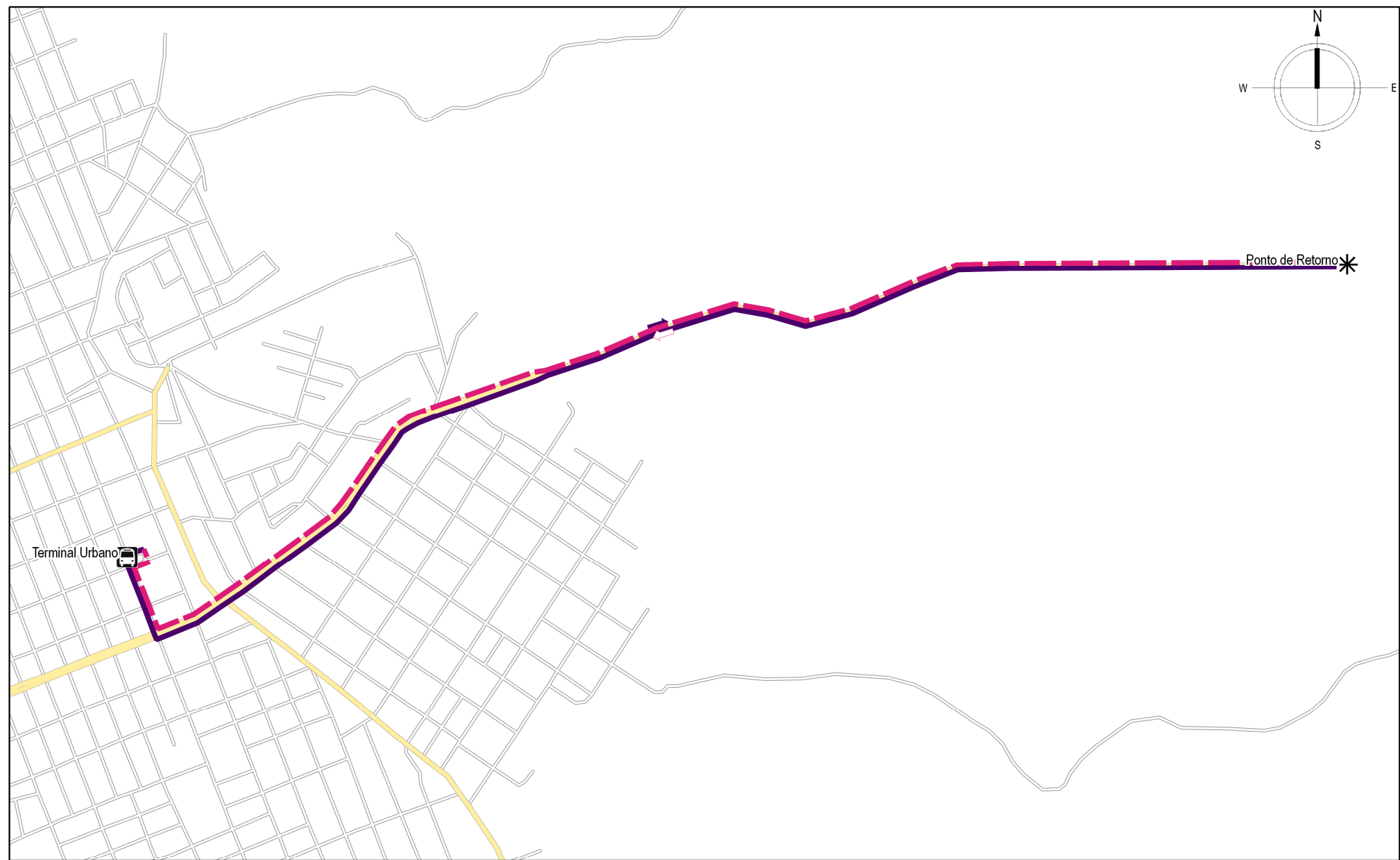







Linha: Linha Laranja nº 3 – UFSC												
Operação Radial				Classificação Regular Convencional					Função Captação/Transporte/Distribuição			
Extensão (Km) A/B 4,48						B/A 4,46			Total 8,94			
Tempo de Viagem (minutos)												
Pico						Fora do Pico						
A/B: 15						B/A: 15			A/B: B/A:			
Quadro de Horários Período 1												
Dia	Sentido A / B					Sentido B / A						
Dia Útil	7:15	7:45	8:45	9:45	11:45	7:30	8:00	9:15	10:15	12:05	13:30	14:00
	13:15	13:45	14:45	15:45	17:00	15:15	16:15	17:15	18:05			
	17:30											
Itinerário Principal												
A / B						B / A						
Terminal Urbano						UFSC						
Rua Coronel Vidal Ramos						Avenida Governador Jorge Lacerda						
Avenida Governador Jorge Lacerda						Rua Coronel Vidal Ramos						
UFSC						Terminal Urbano						



Prefeitura
De
Curitiba

Legenda:

-  Estrutura Viária
-  Principais Vias
-  Pontos de Operação
-  Ida
-  Volta

Atualizado
em
Agosto de
2013

**SISTEMA DE TRANSPORTE PÚBLICO DE
PASSAGEIROS DE CURITIBANOS**

Especificação Operacional dos Serviços - Mapa da Linha

CÓDIGO
03

DENOMINAÇÃO
UFSC

Folha:
01/01