

Linha: Linha Verde nº1 – Getúlio Vargas		
Operação Radial	Classificação Regular Convencional	Função Captação/Transporte/Distribuição
Extensão (Km)		
A/B 8,10	B/A 7,25	Total 15,35

Tempo de Viagem (minutos)			
Pico		Fora do Pico	
A/B: 40	B/A: 40	A/B: 30	B/A: 30

Atendimento	
Denominação	Extensão total (km)
1. Getúlio Vargas via Av.Rotary-Cooperalho-Distrito Industrial	20,05
2. Getúlio Vargas via Bernek	16,7
3. Getúlio Vargas via Hospital	20,5
4. Getúlio Vargas via Rodoviária-Distrito Industrial	6,77
5. Getúlio Vargas via Via Expocentro-Bairro Universitário-Salomão Carneiro de Almeida-Terminal	6,65
6. Getúlio Vargas via Distrito Industrial	22,36
7. Getúlio Vargas via Hospital-Colégio Santa Terezinha	12,46
8. Getúlio Vargas via Rotary-Lions-Getúlio Vargas	4,73
9. Getúlio Vargas via Lions - Rotary - TU - Hospital - Bairro Universitário	20,09
10. Getúlio Vargas Balança-Aparecida-Leoberto Leal-Centro-São Luiz	20,05
11. Getúlio Vargas Balança-Aparecida-Leoberto Leal-Centro-São Luiz-Hospital	23,78
12. Getúlio Vargas via Distrito Industrial - São Luiz	11,28

Quadro de Horários Período 1												
Dia	Sentido A / B					Sentido B / A						
Dia Útil	06:00 ²	06:20 ³	06:45 ⁴	07:15 ¹	07:25 ¹	06:20 ²	06:45 ³	07:15 ⁴	07:45 ¹	8:25	9:00	9:30
	7:55	8:30	9:00	9:30	10:00	10:00	10:30	11:00	11:30	12:10	12:45 ⁶	12:50 ⁷
	10:30	11:00	11:30	11:55 ⁶	12:30 ⁷	13:15 ⁸	13:48 ⁹	14:30	15:00	15:30	16:00 ¹	16:30
	13:00	13:22 ⁹	14:00	14:30	15:00	17:00 ¹	17:30 ¹	18:15				
	15:30 ¹	16:00	16:30 ¹	17:00 ¹	17:30							
	18:00	18:30 ¹¹	19:00 ¹⁰	19:30 ¹⁰	20:00 ¹⁰							
	20:30 ¹⁰	22:30 ¹⁰										
Sábado	06:00 ²	6:20	06:45 ⁴	07:15 ¹	7:25	6:20	06:45 ⁴	07:15 ¹	7:45	8:25	9:00	9:30
	7:55	8:30	9:00	9:30	10:00	10:00	10:30	11:00	11:30	12:10 ¹²		
	10:30	11:00	11:30	11:55 ¹²	12:30 ¹¹							
	13:30 ¹⁰	14:30 ¹⁰	15:30 ¹⁰	16:30 ¹⁰	17:30 ¹⁰							
	18:30 ¹⁰	19:30 ¹⁰										
Domingo	06:30 ¹⁰	07:30 ¹⁰	08:30 ¹⁰	09:30 ¹⁰	10:30 ¹⁰							
	11:30 ¹⁰	13:30 ¹⁰	14:30 ¹⁰	15:30 ¹⁰	16:30 ¹⁰							
	17:30 ¹⁰	18:30 ¹⁰										

Itinerário Principal	
A / B	B / A
Rua Prudente Visconde de Moraes	Terminal Urbano
Rua Vitor Antônio Gava	Rua Coronel Vidal Ramos
Rua Fernando Damiani	Avenida Governador Jorge Lacerda
Rua Auracélia A. Lemos	Avenida Doutor Leoberto Leal
Rua Prudente Visconde de Moraes	Rua General Ilidyo Rômulo Colônia
Marginal BR - 470	Rua Salomão Carneiro de Almeida
BR - 470	Rua Sete de Setembro
Rua Fioravante Ortigari	Rua Fioravante Ortigari
Avenida Lions	Rua Cornélio de Haro Varela
Rua Paulo Londero Sperb	Rua Raul Blick
Rua Oliveira Pires	Rua Carlos Betz
Rua Avelino Fontana	Rua Avelino Fontana
Rua Carlos Betz	Rua Oliveira Pires
Rua Raul Blick	Rua Paulo Londero Sperb
Rua Cornélio de Haro Varela	Avenida Lions
Rua Fioravante Ortigari	Rua Fioravante Ortigari
Rua Sete de Setembro	BR - 470
Rua Salomão Carneiro de Almeida	Estrada Municipal
Rua General Ilidyo Rômulo Colônia	Rua Gregório Ribeiro
Avenida Doutor Leoberto Leal	Rua Prudente Visconde de Moraes
Avenida Governador Jorge Lacerda	
Rua Coronel Vidal Ramos	
Terminal Urbano	

Itinerário dos Atendimentos	
Atendimento 01	
A / B	B / A
Rua Prudente Visconde de Moraes	Terminal Urbano
Rua Vitor Antônio Gava	Rua Coronel Vidal Ramos
Rua Fernando Damiani	Avenida Governador Jorge Lacerda
Rua Auracélia A. Lemos	Avenida Doutor Leoberto Leal
Rua Prudente Visconde de Moraes	BR - 470
Marginal BR - 470	Churrascaria Charrua
BR - 470	Avenida Doutor Leoberto Leal
Rua Fioravante Ortigari	Rua General Ilidyo Rômulo Colônia
Avenida Lions	Rua Salomão Carneiro de Almeida
Rua Paulo Londero Sperb	Rua Sete de Setembro
Rua Oliveira Pires	Rua Fioravante Ortigari
Rua Avelino Fontana	Rua Cornélio de Haro Varela
Rua Carlos Betz	Rua Raul Blick
Rua Raul Blick	Rua Carlos Betz
Rua Cornélio de Haro Varela	Rua Avelino Fontana
Rua Fioravante Ortigari	Rua Oliveira Pires
Rua Sete de Setembro	Rua Paulo Londero Sperb
Rua Salomão Carneiro de Almeida	Avenida Lions
Rua General Ilidyo Rômulo Colônia	Rua Fioravante Ortigari
Avenida Doutor Leoberto Leal	BR - 470
Avenida Governador Jorge Lacerda	Estrada Municipal
Rua Coronel Vidal Ramos	Rua Gregório Ribeiro
Terminal Urbano	Rua Prudente Visconde de Moraes
Atendimento 02	
A / B	B / A
Rua Prudente Visconde de Moraes	Terminal Urbano
Rua Vitor Antônio Gava	Rua Coronel Vidal Ramos
Rua Fernando Damiani	Avenida Governador Jorge Lacerda
Rua Auracélia A. Lemos	Avenida Doutor Leoberto Leal
Rua Prudente Visconde de Moraes	BR - 470
Marginal BR - 470	Berneck
BR - 470	
Rua Fioravante Ortigari	
Avenida Lions	
Rua Paulo Londero Sperb	
Rua Oliveira Pires	
Rua Avelino Fontana	
Rua Carlos Betz	
Rua Raul Blick	
Rua Cornélio de Haro Varela	
Rua Fioravante Ortigari	
Rua Sete de Setembro	
Rua Salomão Carneiro de Almeida	
Rua General Ilidyo Rômulo Colônia	
Avenida Doutor Leoberto Leal	
Avenida Governador Jorge Lacerda	
Rua Coronel Vidal Ramos	
Terminal Urbano	
Atendimento 03	
A / B	B / A
Rua Prudente Visconde de Moraes	Terminal Urbano
Rua Vitor Antônio Gava	Rua Coronel Vidal Ramos
Rua Fernando Damiani	Rua Altino G de Farias
Rua Auracélia A. Lemos	Hospital
Rua Prudente Visconde de Moraes	Rua Altino G de Farias
Marginal BR - 470	Rua Felipe Granemann
BR - 470	Rua Antônio Rossa
Rua Fioravante Ortigari	Rua Coronel Vidal Ramos
Avenida Lions	Avenida Governador Jorge Lacerda
Rua Paulo Londero Sperb	Rua Doutor Leoberto Leal
Rua Oliveira Pires	Rua General Ilidyo Rômulo Colônia
Rua Avelino Fontana	Rua Salomão Carneiro de Almeida

Rua Carlos Betz	Rua Sete de Setembro
Rua Raul Blick	Rua Fioravante Ortigari
Rua Cornélio de Haro Varela	Rua Cornélio de Haro Varela
Rua Fioravante Ortigari	Rua Raul Blick
Rua Sete de Setembro	Rua Carlos Betz
Rua Salomão Carneiro de Almeida	Rua Avelino Fontana
Rua General Ilidyo Rômulo Colônia	Rua Oliveira Pires
Avenida Doutor Leoberto Leal	Rua Paulo Londero Sperb
Avenida Governador Jorge Lacerda	Avenida Lions
Rua Coronel Vidal Ramos	Rua Fioravante Ortigari
Terminal Urbano	BR - 470
	Auto Posto Gemeli
	BR - 470
	Estrada Municipal
	Rua Gregório Ribeiro
	Rua Prudente Visconde de Moraes

Atendimento 04

A / B	B / A
	Terminal Urbano
	Rua Coronel Vidal Ramos
	Rua Altino G de Farias
	Hospital
	Rua Altino G de Farias
	Rua Felipe Granemann
	Rua Antônio Rossa
	Rua Coronel Vidal Ramos
	Avenida Governador Jorge Lacerda
	Rua Doutor Leoberto Leal
	Rua General Ilidyo Rômulo Colônia
	Rua Salomão Carneiro de Almeida
	Rua Sete de Setembro
	Rua Fioravante Ortigari
	Rua Cornélio de Haro Varela
	Rua Raul Blick
	Rua Carlos Betz
	Rua Avelino Fontana
	Rua Oliveira Pires
	Rua Paulo Londero Sperb
	Avenida Lions
	Rua Fioravante Ortigari
	BR - 470
	SC - 457
	Distrito Industrial

Atendimento 05

A / B	B / A
Rua Prudente Visconde de Moraes	
Rua Vitor Antônio Gava	
Rua Fernando Damiani	
Rua Auracélia A. Lemos	
Rua Prudente Visconde de Moraes	
Marginal BR - 470	
BR - 470	
Rua Fioravante Ortigari	
Rua Sete de Setembro	
Rua Salomão Carneiro de Almeida	
Rua General Ilidyo Rômulo Colônia	
Avenida Doutor Leoberto Leal	
Avenida Governador Jorge Lacerda	
Rua Coronel Vidal Ramos	
Terminal Urbano	
Rua Vereador Pedro Ronchi	
Rua Fermiano Carneiro de Almeida	
Rua Manoel Hech	
Rua Salomão Carneiro de Almeida	
Rua Paulo Pedro Pereira	

Rua Coronel Vidal Ramos	
Terminal Urbano	
Atendimento 06	
A / B	B / A
Terminal Urbano	Distrito Industrial
Rua Coronel Vidal Ramos	SC - 457
Avenida Governador Jorge Lacerda	Berneck
Avenida Doutor Leoberto Leal	SC - 457
BR - 470	Avenida Doutor Leoberto Leal
Churrascaria Charrua	Avenida Governador Jorge Lacerda
Avenida Doutor Leoberto Leal	Rua Coronel Vidal Ramos
Rua General Ilidyo Rômulo Colônia	Terminal Urbano
Rua Salomão Carneiro de Almeida	
Rua Sete de Setembro	
Rua Fioravante Ortigari	
Rua Cornélio de Haro Varela	
Rua Raul Blick	
Rua Carlos Betz	
Rua Avelino Fontana	
Rua Oliveira Pires	
Rua Paulo Londero Sperb	
Avenida Lions	
Rua Fioravante Ortigari	
BR - 470	
Estrada Municipal	
Rua Gregório Ribeiro	
Rua Prudente Visconde de Moraes	
Marginal BR - 470	
BR - 470	
SC - 457	
Distrito Industrial	
Atendimento 07	
A / B	B / A
Rua Prudente Visconde de Moraes	Terminal Urbano
Rua Vitor Antônio Gava	Rua Coronel Vidal Ramos
Rua Fernando Damiani	Rua Altino G de Farias
Rua Auracélia A. Lemos	Rua Frei Gaspar
Rua Prudente Visconde de Moraes	Rua Quintino Bocaiúva
Marginal BR - 470	Rua Coronel Vidal Ramos
BR - 470	Rua Frei Rogério
Rua Fioravante Ortigari	Rua Frei Gaspar
Rua Sete de Setembro	Rua Altino G de Farias
Rua Salomão Carneiro de Almeida	Hospital
Rua General Ilidyo Rômulo Colônia	Rua Altino G de Farias
Avenida Doutor Leoberto Leal	Rua Felipe Granemann
Avenida Governador Jorge Lacerda	Rua Antônio Rossa
Rua Coronel Vidal Ramos	Rua Coronel Vidal Ramos
Terminal Urbano	Terminal Urbano
Rua Vereador Pedro Ronchi	
Rua Fermiano Carneiro de Almeida	
Rua Manoel Hech	
Rua Salomão Carneiro de Almeida	
Rua Paulo Pedro Pereira	
Rua Coronel Vidal Ramos	
Terminal Urbano	
Atendimento 08	
A / B	B / A
Terminal Urbano	
Avenida Rotary	
Avenida Lions	
BR - 470	
Estrada Municipal	
Rua Gregório Ribeiro	
Rua Prudente Visconde de Moraes	
Atendimento 09	

A / B	B / A
Rua Prudente Visconde de Moraes	Terminal Urbano
Rua Vitor Antônio Gava	Rua Coronel Vidal Ramos
Rua Fernando Damiani	Rua Altino G de Farias
Rua Auracélia A. Lemos	Hospital
Rua Prudente Visconde de Moraes	Rua Altino G de Farias
Marginal BR - 470	Rua Felipe Granemann
BR - 470	Rua Antônio Rossa
Rua Fioravante Ortigari	Rua Coronel Vidal Ramos
Avenida Lions	Avenida Governador Jorge Lacerda
Rua Paulo Londero Sperb	Rua Doutor Leoberto Leal
Rua Oliveira Pires	Rua General Ilidyo Rômulo Colônia
Rua Avelino Fontana	Rua Salomão Carneiro de Almeida
	Rua Vereador Pedro Ronchi
	Rua Fermiano Carneiro de Almeida
	Rua Manoel Hech
	Rua Salomão Carneiro de Almeida
Rua Carlos Betz	Rua Sete de Setembro
Rua Raul Blick	Rua Fioravante Ortigari
Rua Cornélio de Haro Varela	Rua Cornélio de Haro Varela
Rua Fioravante Ortigari	Rua Raul Blick
Rua Sete de Setembro	Rua Carlos Betz
Rua Salomão Carneiro de Almeida	Rua Avelino Fontana
Rua General Ilidyo Rômulo Colônia	Rua Oliveira Pires
Avenida Doutor Leoberto Leal	Rua Paulo Londero Sperb
Avenida Governador Jorge Lacerda	Avenida Lions
Rua Coronel Vidal Ramos	Rua Fioravante Ortigari
Terminal Urbano	BR - 470
	Estrada Municipal
	Rua Gregório Ribeiro
	Rua Prudente Visconde de Moraes

Atendimento 10

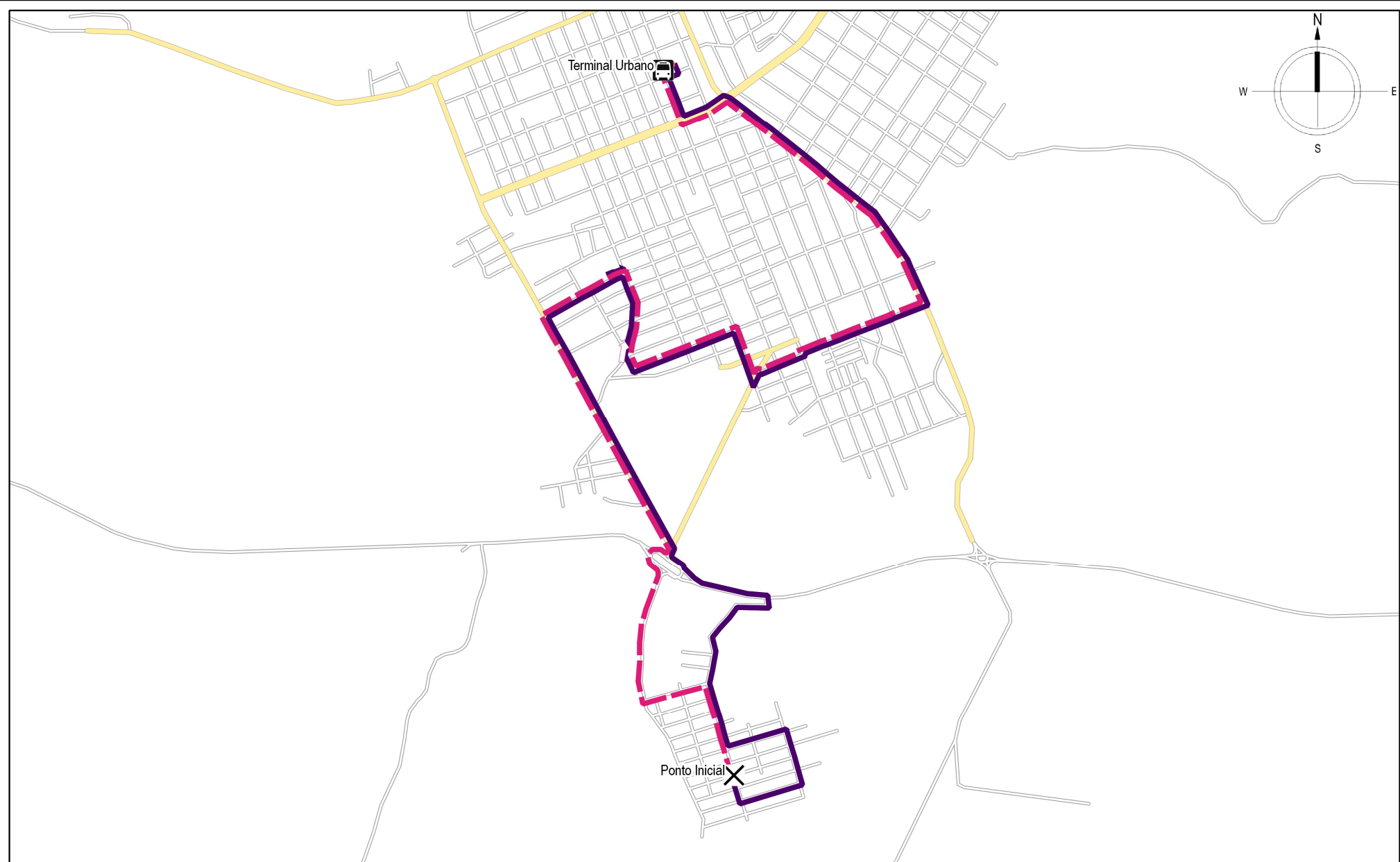
A / B	B / A
Rua Prudente Visconde de Moraes	
Rua Vitor Antônio Gava	
Rua Fernando Damiani	
Rua Auracélia A. Lemos	
Rua Prudente Visconde de Moraes	
Marginal BR - 470	
BR - 470	
Rua Fioravante Ortigari	
Avenida Lions	
Rua Paulo Londero Sperb	
Rua Oliveira Pires	
Rua Avelino Fontana	
Rua Carlos Betz	
Rua Raul Blick	
Rua Cornélio de Haro Varela	
Rua Fioravante Ortigari	
Rua Sete de Setembro	
Rua Salomão Carneiro de Almeida	
Rua General Ilidyo Rômulo Colônia	
Avenida Doutor Leoberto Leal	
Avenida Governador Jorge Lacerda	
Rua Coronel Vidal Ramos	
Rua Archias Ganz	
Rua Lages	
Rua Medeiros Filho	
Rua Santa Catarina	
Rua Paulo Bernardoni	
Rua Juvenal Caetano da Silva	
Avenida Rui Barbosa	
Rua Florianópolis	
Estrada Velha para Videira	
Rua Valandário José de Lima	

Rua Faustino da costa Filho	
Rua Otávio de Carvalho	
Rua Virgílio Douberth	
Rua Frei Gaspar	
Rua Alzerino Waldomiro Almeida	
Rua Coronel Vidal Ramos	
Avenida Governador Jorge Lacerda	
Avenida Doutor Leoberto Leal	
Rua General Ilidyo Rômulo Colônia	
Rua Salomão Carneiro de Almeida	
Rua Sete de Setembro	
Rua Fioravante Ortigari	
BR - 470	
Estrada Municipal	
Rua Gregório Ribeiro	
Rua Prudente Visconde de Moraes	
Atendimento 11	
A / B	B / A
Rua Prudente Visconde de Moraes	
Rua Vitor Antônio Gava	
Rua Fernando Damiani	
Rua Auracélia A. Lemos	
Rua Prudente Visconde de Moraes	
Marginal BR - 470	
BR - 470	
Rua Fioravante Ortigari	
Avenida Lions	
Rua Paulo Londero Sperb	
Rua Oliveira Pires	
Rua Avelino Fontana	
Rua Carlos Betz	
Rua Raul Blick	
Rua Cornélio de Haro Varela	
Rua Fioravante Ortigari	
Rua Sete de Setembro	
Rua Salomão Carneiro de Almeida	
Rua General Ilidyo Rômulo Colônia	
Avenida Doutor Leoberto Leal	
Avenida Governador Jorge Lacerda	
Rua Coronel Vidal Ramos	
Rua Archias Ganz	
Rua Lages	
Rua Medeiros Filho	
Rua Santa Catarina	
Rua Paulo Bernardoni	
Rua Juvenal Caetano da Silva	
Avenida Rui Barbosa	
Rua Florianópolis	
Estrada Velha para Videira	
Rua Valandário José de Lima	
Rua Faustino da costa Filho	
Rua Otávio de Carvalho	
Rua Virgílio Douberth	
Rua Frei Gaspar	
Rua Alzerino Waldomiro Almeida	
Rua Coronel Vidal Ramos	
Rua Altino G de Farias	
Hospital	
Rua Altino G de Farias	
Rua Felipe Granemann	
Rua Antonio Rossa	
Rua Coronel Vidal Ramos	
Avenida Governador Jorge Lacerda	
Avenida Doutor Leoberto Leal	
Rua General Ilidyo Rômulo Colônia	

Rua Salomão Carneiro de Almeida	
Rua Sete de Setembro	
Rua Fioravante Ortigari	
BR - 470	
Estrada Municipal	
Rua Gregório Ribeiro	
Rua Prudente Visconde de Moraes	






Atendimento 12

A / B	B / A
Rua Prudente Visconde de Moraes	
Rua Vitor Antônio Gava	
Rua Fernando Damiani	
Rua Auracélia A. Lemos	
Rua Prudente Visconde de Moraes	
Marginal BR - 470	
BR - 470	
Rua Fioravante Ortigari	
Avenida Lions	
Rua Paulo Londero Sperb	
Rua Oliveira Pires	
Rua Avelino Fontana	
Rua Carlos Betz	
Rua Raul Blick	
Rua Cornélio de Haro Varela	
Rua Fioravante Ortigari	
Rua Sete de Setembro	
Rua Salomão Carneiro de Almeida	
Rua General Ilidyo Rômulo Colônia	
Avenida Doutor Leoberto Leal	
Avenida Governador Jorge Lacerda	
Rua Coronel Vidal Ramos	
Rua Archias Ganz	
Rua Lages	
Rua Medeiros Filho	
Rua Santa Catarina	
Rua Paulo Bernardoni	
Rua Juvenal Caetano da Silva	
Avenida Rui Barbosa	



Prefeitura
De
Curitiba

Legenda:

-  Estrutura Viária
-  Principais Vias
-  Pontos de Operação
-  Ida
-  Volta

Atualizado
em
Agosto de
2013

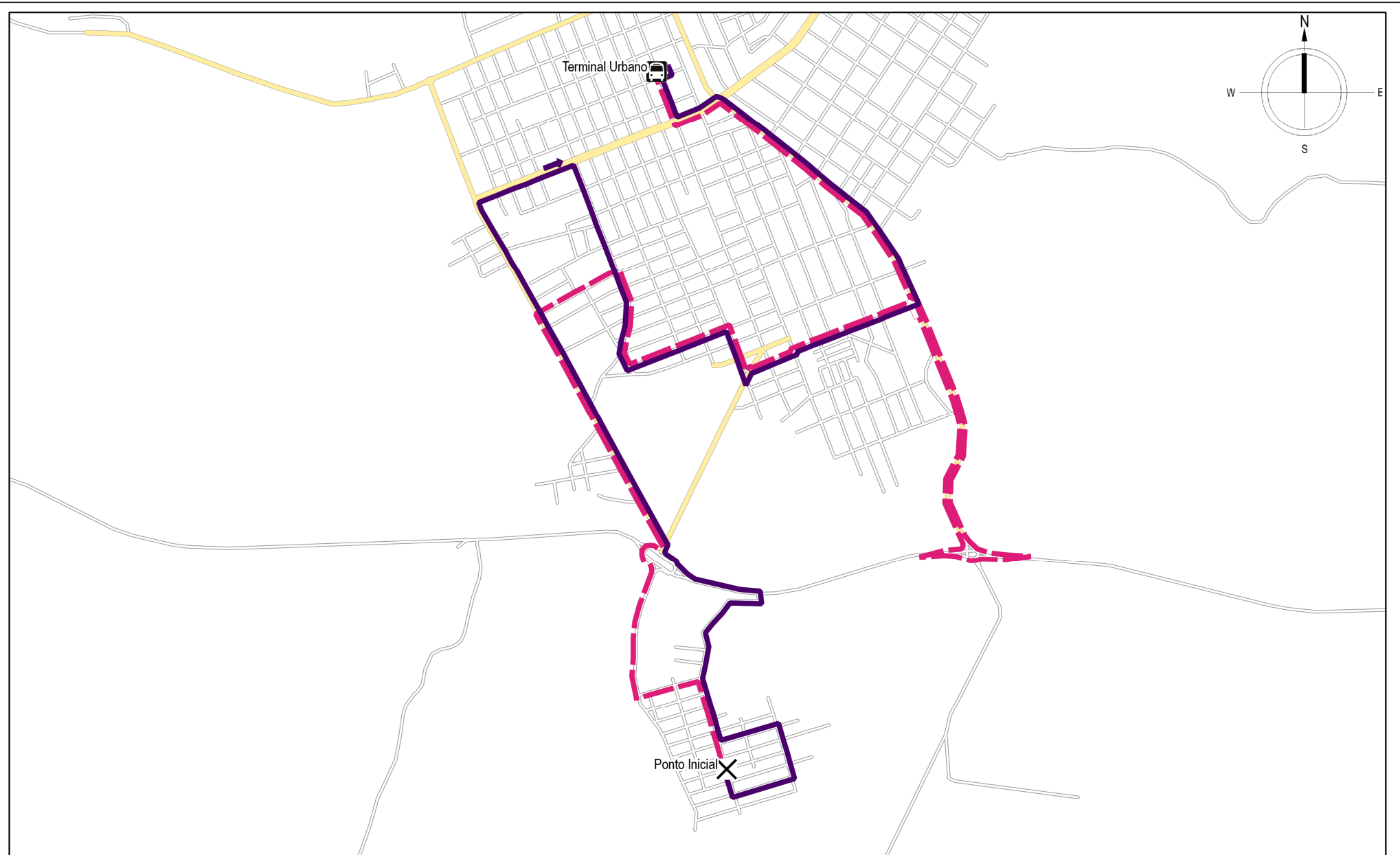
**SISTEMA DE TRANSPORTE PÚBLICO DE
PASSAGEIROS DE CURITIBANOS**

Especificação Operacional dos Serviços - Mapa da Linha

CÓDIGO
01






DENOMINAÇÃO
Getúlio Vargas

Folha:
01/13



Prefeitura
De
Curitiba

Legenda:

-  Estrutura Viária
-  Principais Vias
-  Pontos de Operação
-  Ida
-  Volta

Atualizado
em
Agosto de
2013

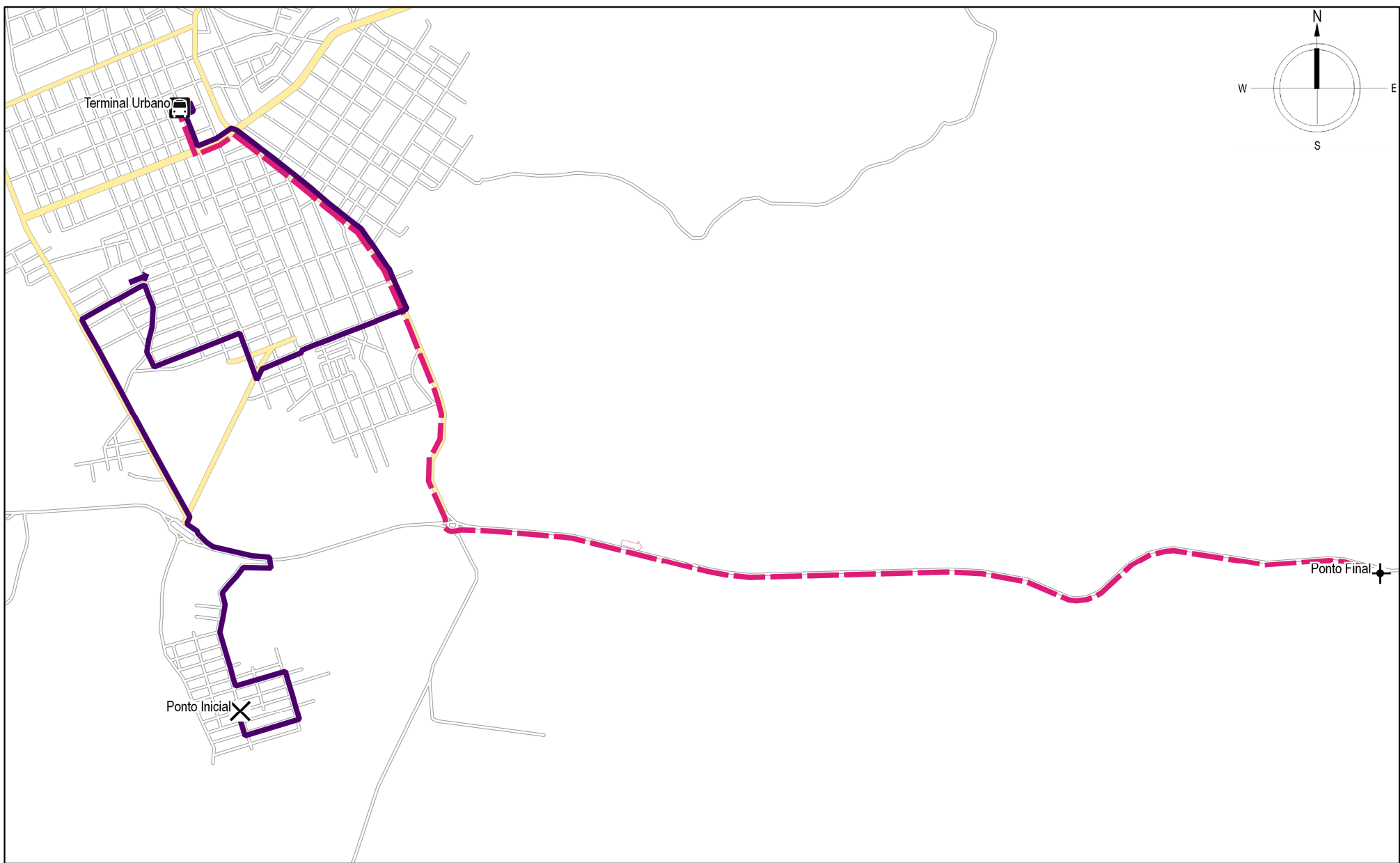
**SISTEMA DE TRANSPORTE PÚBLICO DE
PASSAGEIROS DE CURITIBANOS**

Especificação Operacional dos Serviços - Mapa da Linha

CÓDIGO
01






DENOMINAÇÃO
Getúlio Vargas via Av, Rotary-Cooperalho-Distrito Industrial

Folha:
02/13



Prefeitura
De
Curitiba

Legenda:

-  Estrutura Viária
-  Principais Vias
-  Pontos de Operação
-  Ida
-  Volta

Atualizado
em
Agosto de
2013

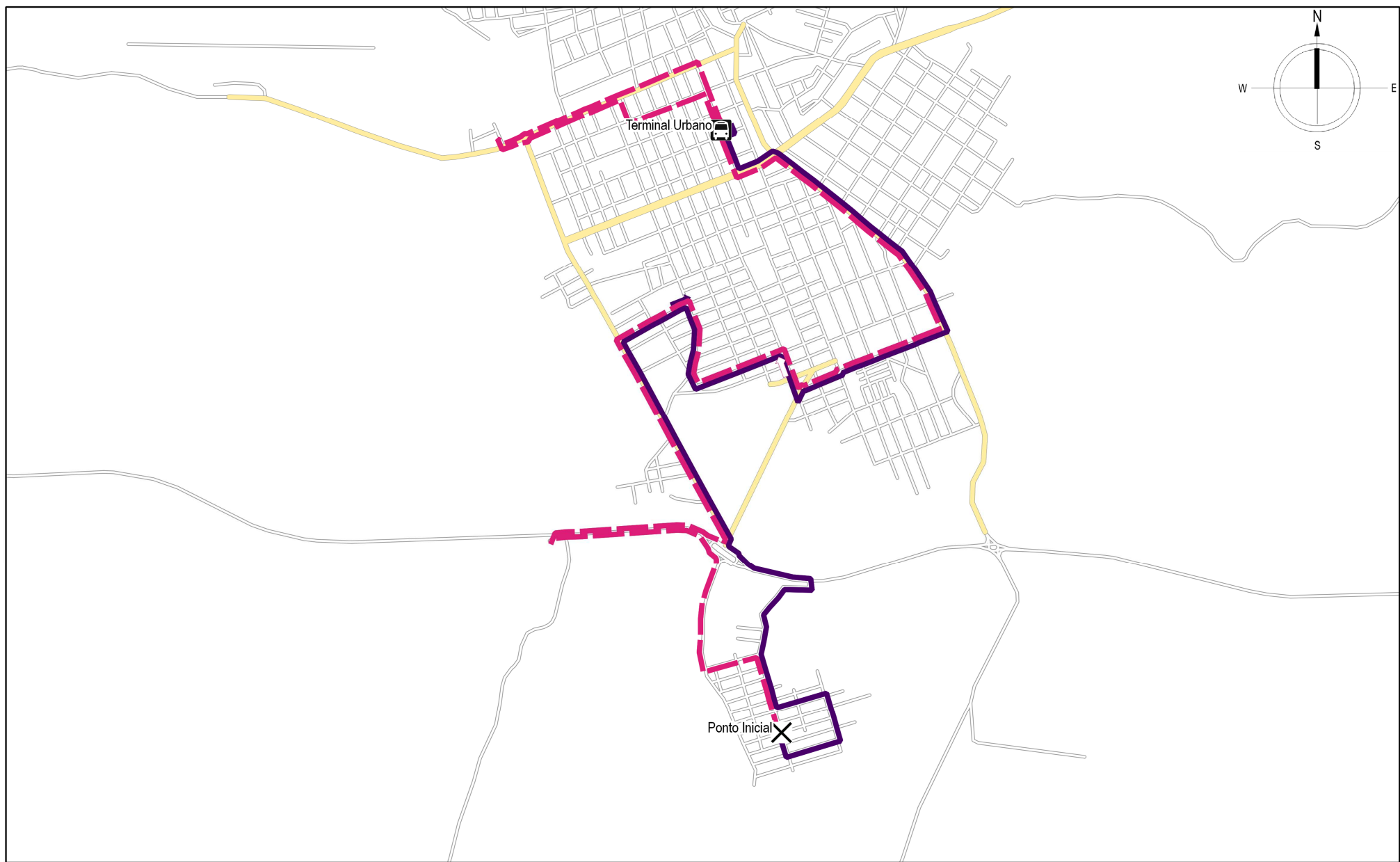
**SISTEMA DE TRANSPORTE PÚBLICO DE
PASSAGEIROS DE CURITIBANOS**

Especificação Operacional dos Serviços - Mapa da Linha

CÓDIGO
01






DENOMINAÇÃO
Getúlio Vargas via Bernek

Folha:
03/13



Prefeitura
De
Curitiba

Legenda:

-  Estrutura Viária
-  Principais Vias
-  Pontos de Operação
-  Ida
-  Volta

Atualizado
em
Agosto de
2013

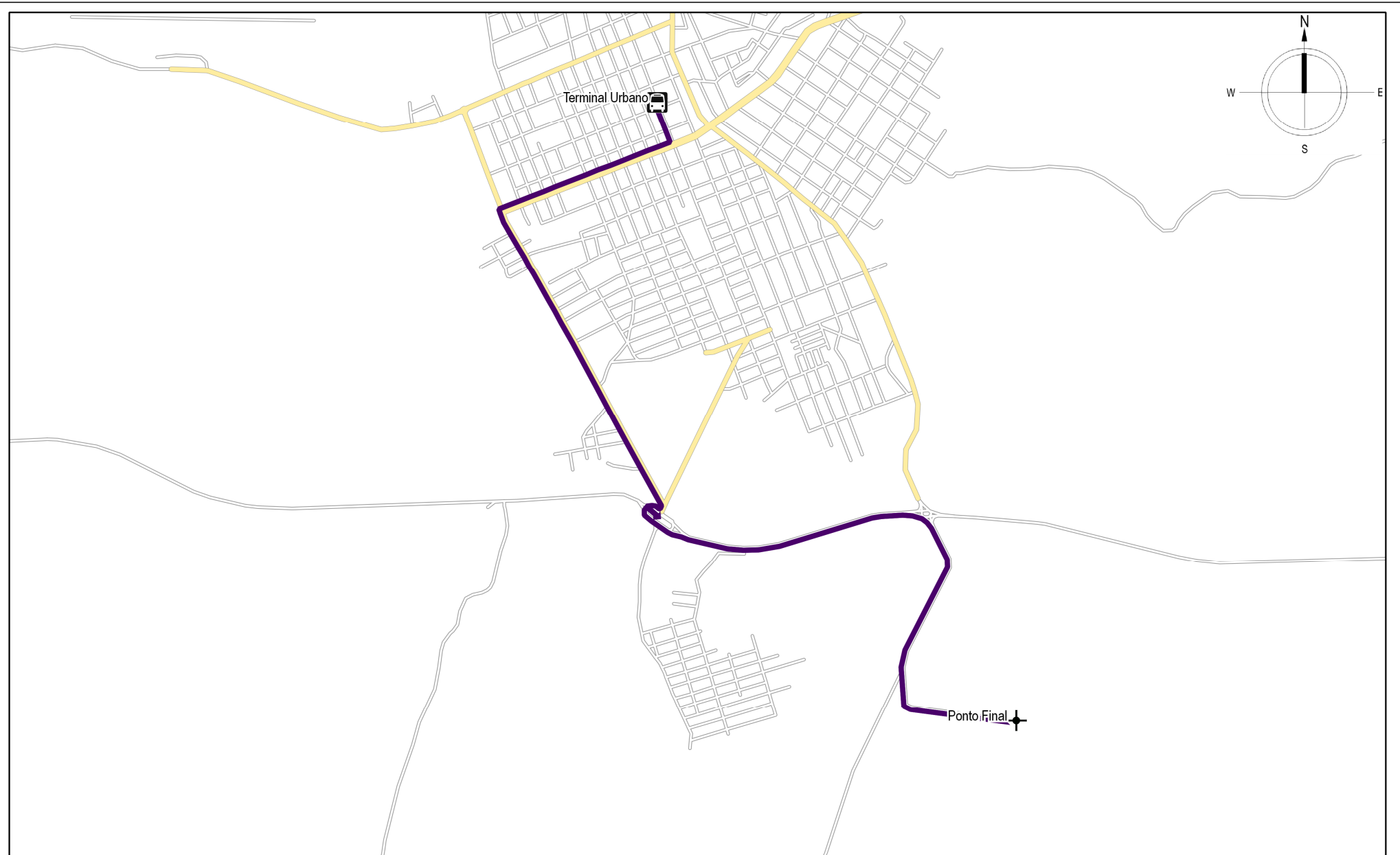
**SISTEMA DE TRANSPORTE PÚBLICO DE
PASSAGEIROS DE CURITIBANOS**

Especificação Operacional dos Serviços - Mapa da Linha

CÓDIGO
01






DENOMINAÇÃO
Getúlio Vargas via Hospital

Folha:
04/13



Prefeitura
De
Curitiba

Legenda:

-  Estrutura Viária
-  Principais Vias
-  Pontos de Operação
-  Ida
-  Volta

Atualizado
em
Agosto de
2013

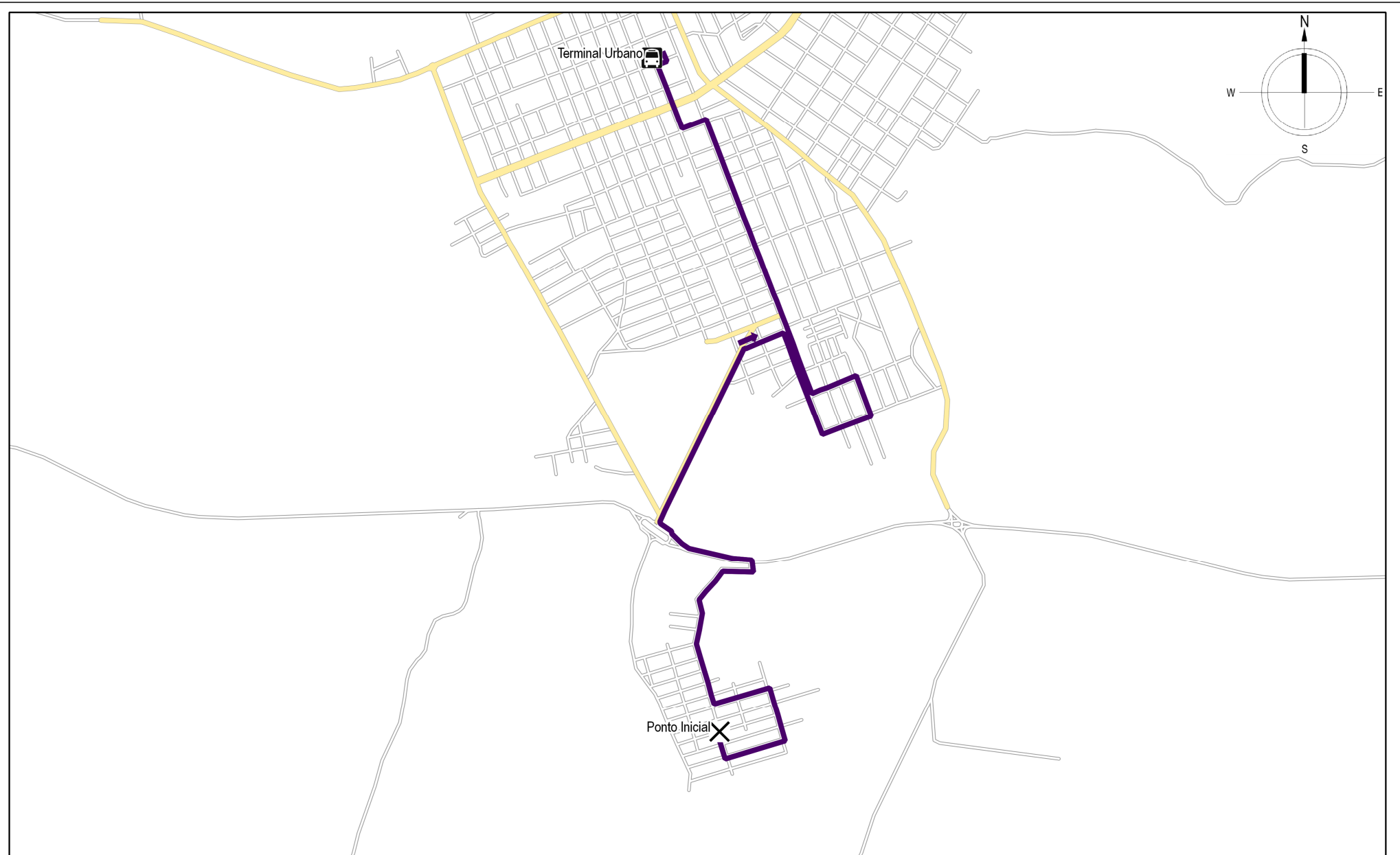
**SISTEMA DE TRANSPORTE PÚBLICO DE
PASSAGEIROS DE CURITIBANOS**

Especificação Operacional dos Serviços - Mapa da Linha

CÓDIGO
01






DENOMINAÇÃO
Getúlio Vargas via Rodoviária-Distrito Industrial

Folha:
05/13



Prefeitura
De
Curitiba

Legenda:

-  Estrutura Viária
-  Principais Vias
-  Pontos de Operação
-  Ida
-  Volta

Atualizado
em
Agosto de
2013

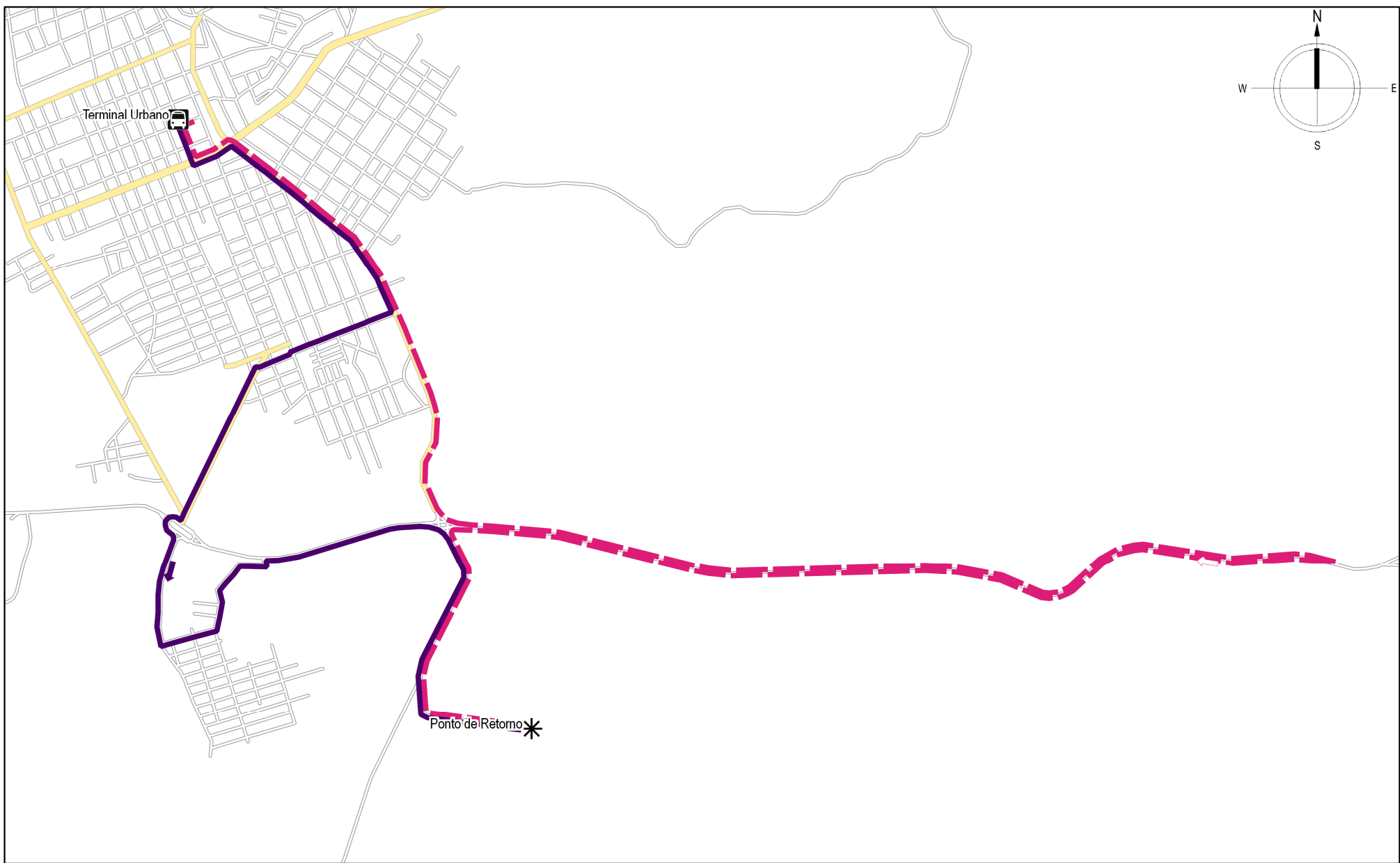
**SISTEMA DE TRANSPORTE PÚBLICO DE
PASSAGEIROS DE CURITIBANOS**

Especificação Operacional dos Serviços - Mapa da Linha

CÓDIGO
01






DENOMINAÇÃO
Getúlio Vargas via Via ExpoCentro-Bairro Universitário-
Salomão Carneiro de Almeida-Terminal

Folha:
06/13



Prefeitura
De
Curitiba

Legenda:

-  Estrutura Viária
-  Principais Vias
-  Pontos de Operação
-  Ida
-  Volta

Atualizado
em
Agosto de
2013

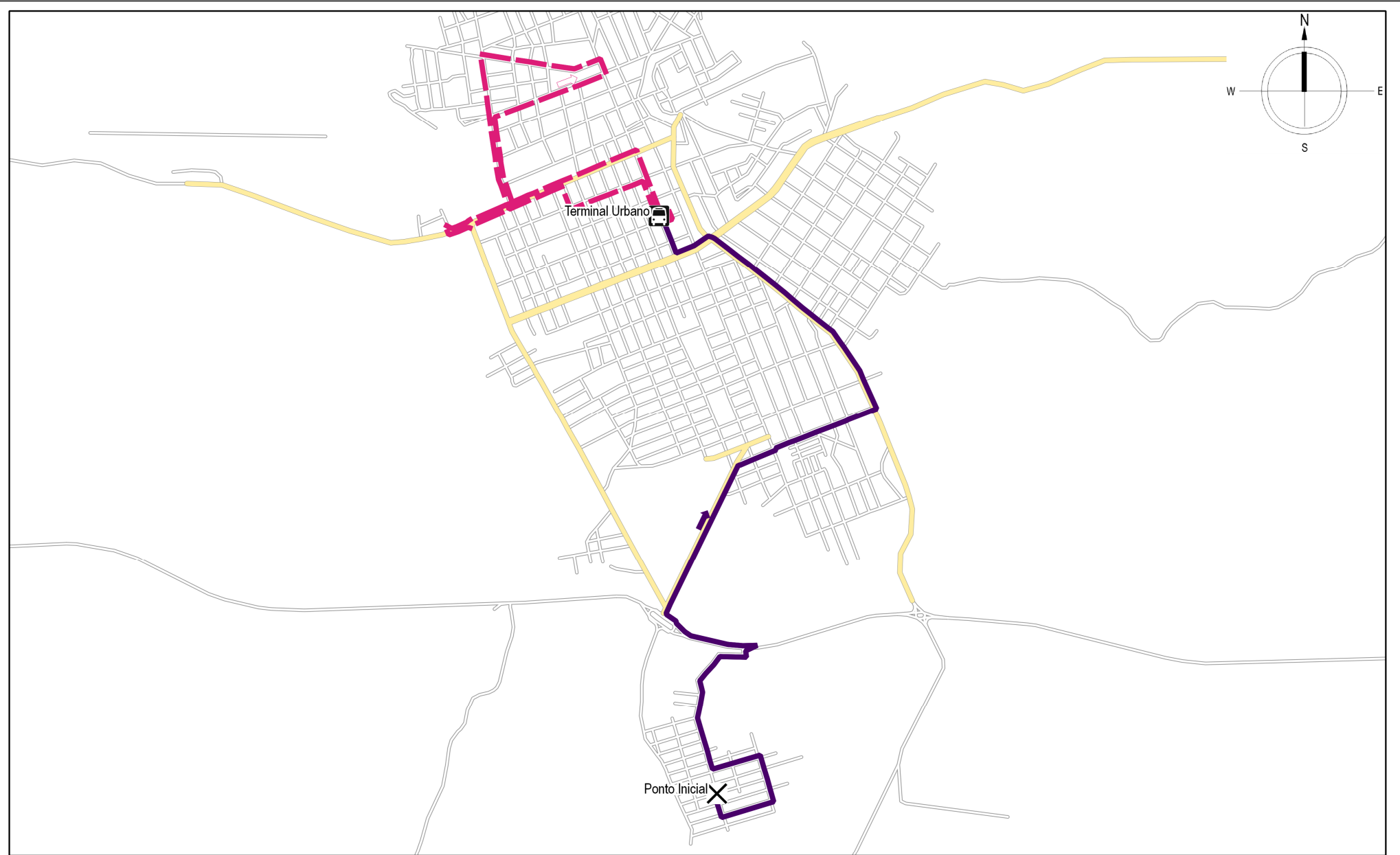
**SISTEMA DE TRANSPORTE PÚBLICO DE
PASSAGEIROS DE CURITIBANOS**

Especificação Operacional dos Serviços - Mapa da Linha

CÓDIGO
01






DENOMINAÇÃO
Getúlio Vargas via Distrito Industrial

Folha:
07/13



Prefeitura
De
Curitiba

Legenda:

-  Estrutura Viária
-  Principais Vias
-  Pontos de Operação
-  Ida
-  Volta

Atualizado
em
Agosto de
2013

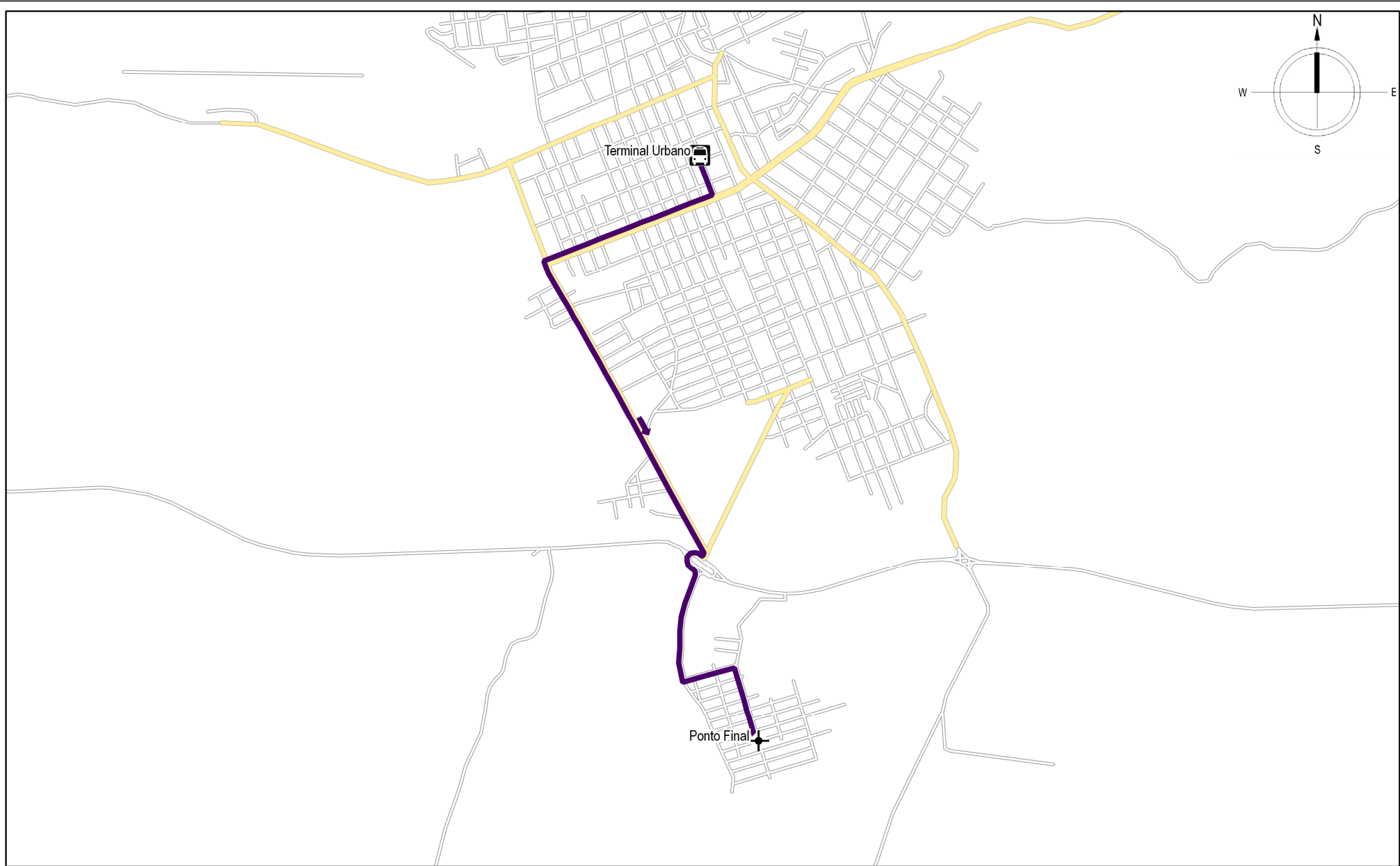
**SISTEMA DE TRANSPORTE PÚBLICO DE
PASSAGEIROS DE CURITIBANOS**

Especificação Operacional dos Serviços - Mapa da Linha

CÓDIGO
01






DENOMINAÇÃO
Getúlio Vargas via Hospital-Colégio Santa Terezinha

Folha:
08/13



Prefeitura
De
Curitiba

Legenda:

-  Estrutura Viária
-  Principais Vias
-  Pontos de Operação
-  Ida
-  Volta

Atualizado
em
Agosto de
2013

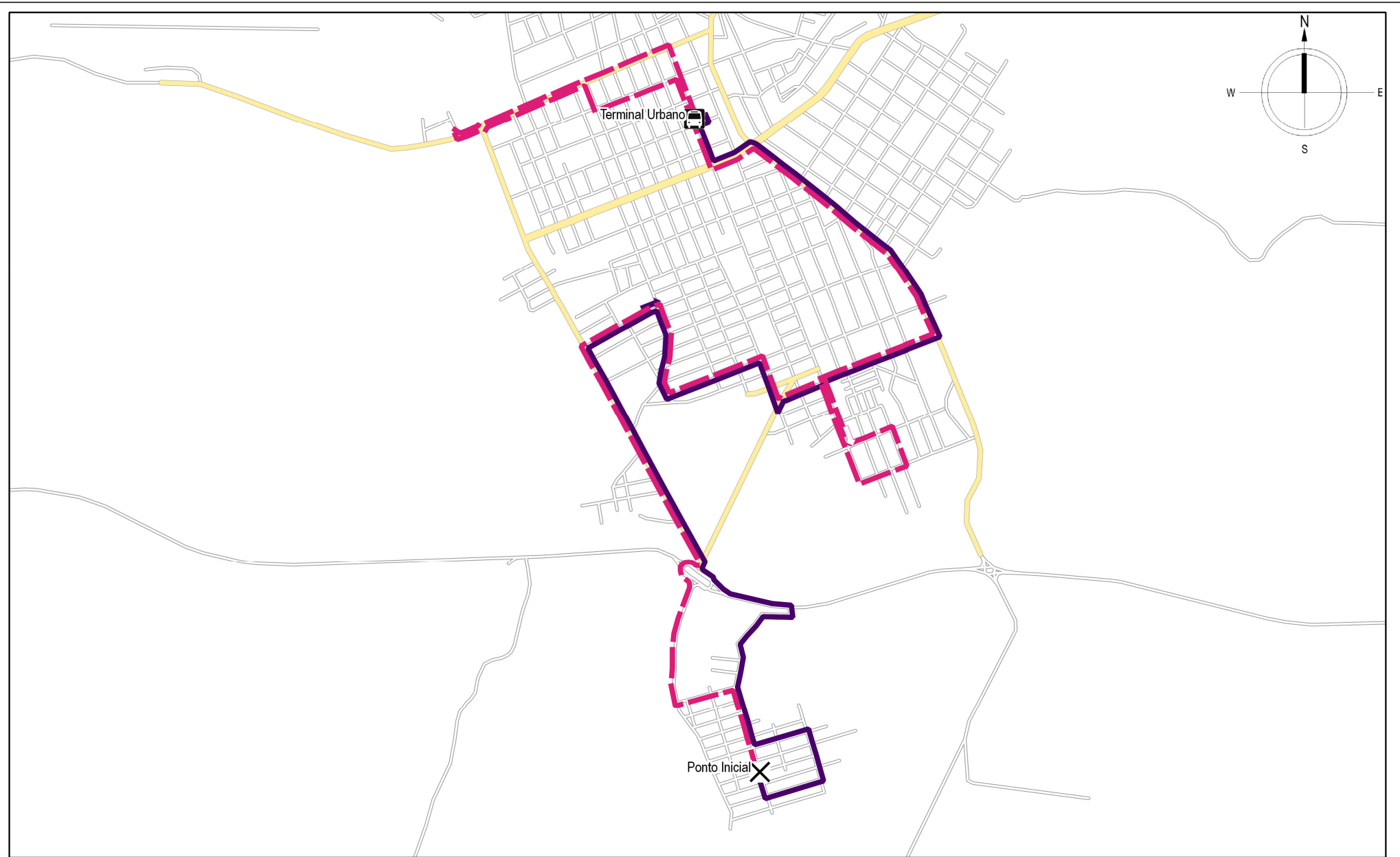
**SISTEMA DE TRANSPORTE PÚBLICO DE
PASSAGEIROS DE CURITIBANOS**

Especificação Operacional dos Serviços - Mapa da Linha

CÓDIGO
01






DENOMINAÇÃO
Getúlio Vargas via Rotary-Lions-Getúlio Vargas

Folha:
09/13



Prefeitura
De
Curitiba

Legenda:

-  Estrutura Viária
-  Principais Vias
-  Pontos de Operação
-  Ida
-  Volta

Atualizado
em
Agosto de
2013

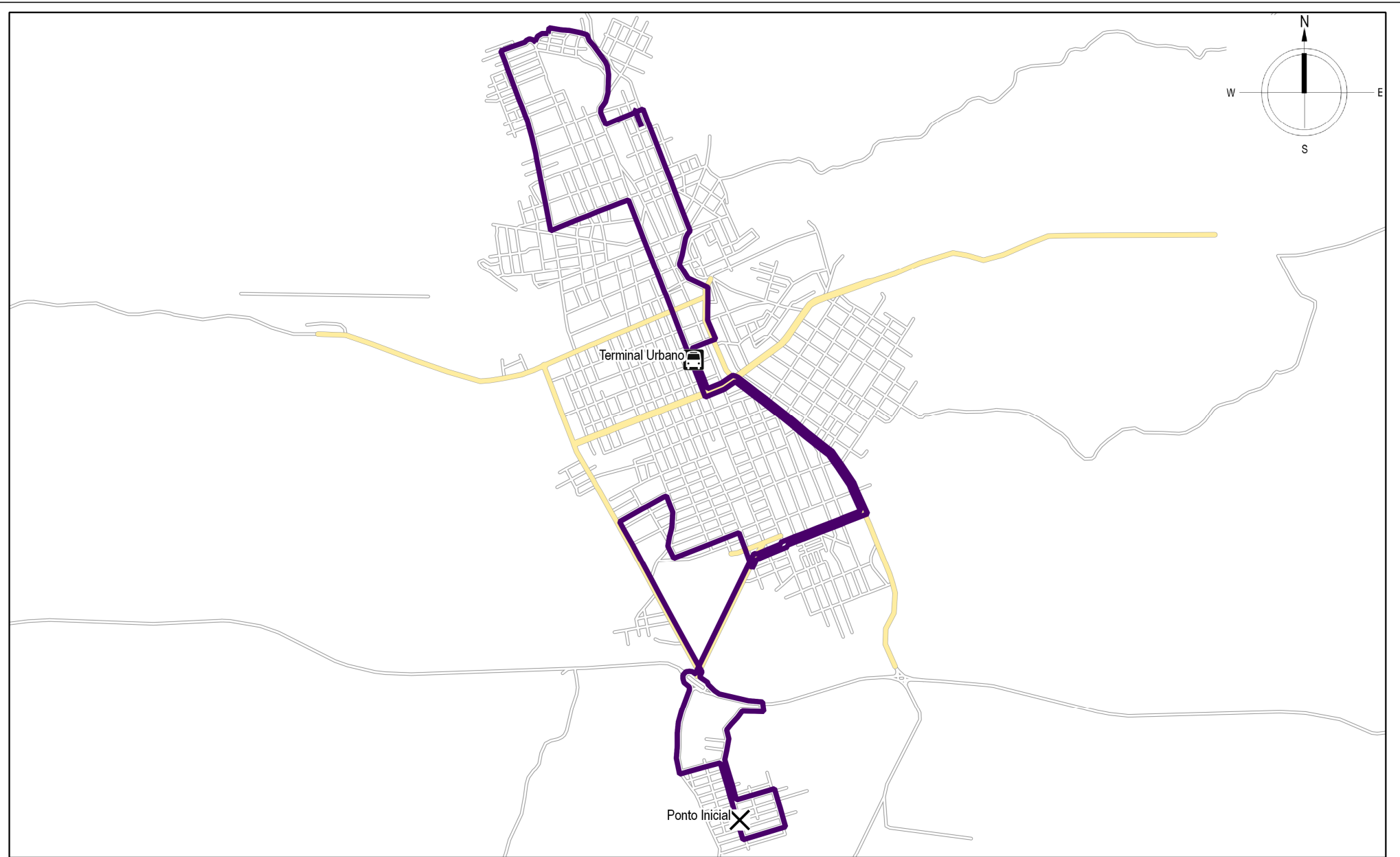
**SISTEMA DE TRANSPORTE PÚBLICO DE
PASSAGEIROS DE CURITIBANOS**

Especificação Operacional dos Serviços - Mapa da Linha

CÓDIGO
01






DENOMINAÇÃO
Getúlio Vargas via Rotary-Lions-Getúlio
Vargas/Hospital/Bairro Universitário

Folha:
10/13



Prefeitura
De
Curitiba

Legenda:

-  Estrutura Viária
-  Principais Vias
-  Pontos de Operação
-  Ida
-  Volta

Atualizado
em
Agosto de
2013

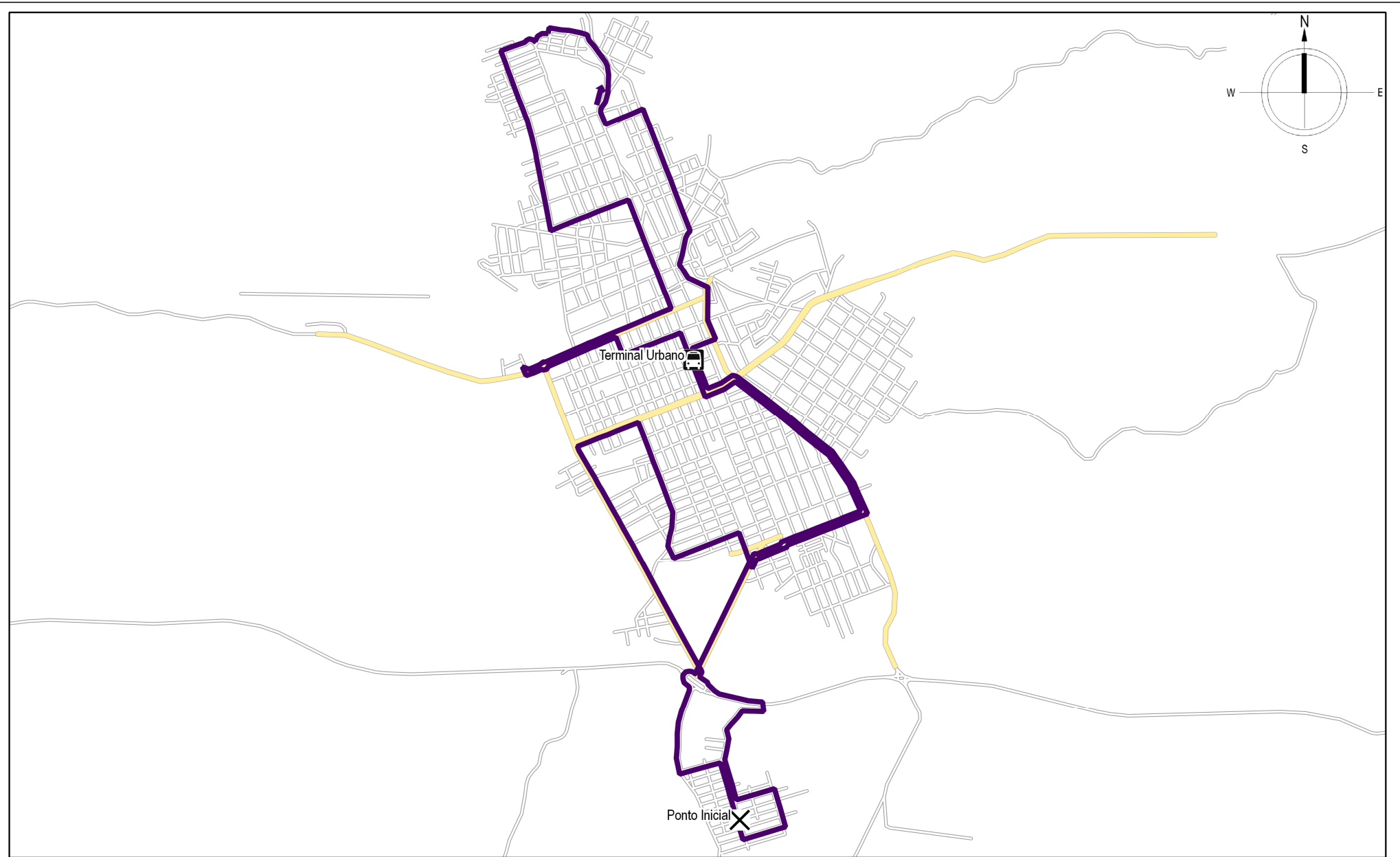
**SISTEMA DE TRANSPORTE PÚBLICO DE
PASSAGEIROS DE CURITIBANOS**

Especificação Operacional dos Serviços - Mapa da Linha

CÓDIGO
01






DENOMINAÇÃO
Getúlio Vargas Balança-Aparecida-Leoberto Leal-Centro-
São Luiz

Folha:
11/13



Prefeitura
De
Curitiba

Legenda:

-  Estrutura Viária
-  Principais Vias
-  Pontos de Operação
-  Ida
-  Volta

Atualizado
em
Agosto de
2013

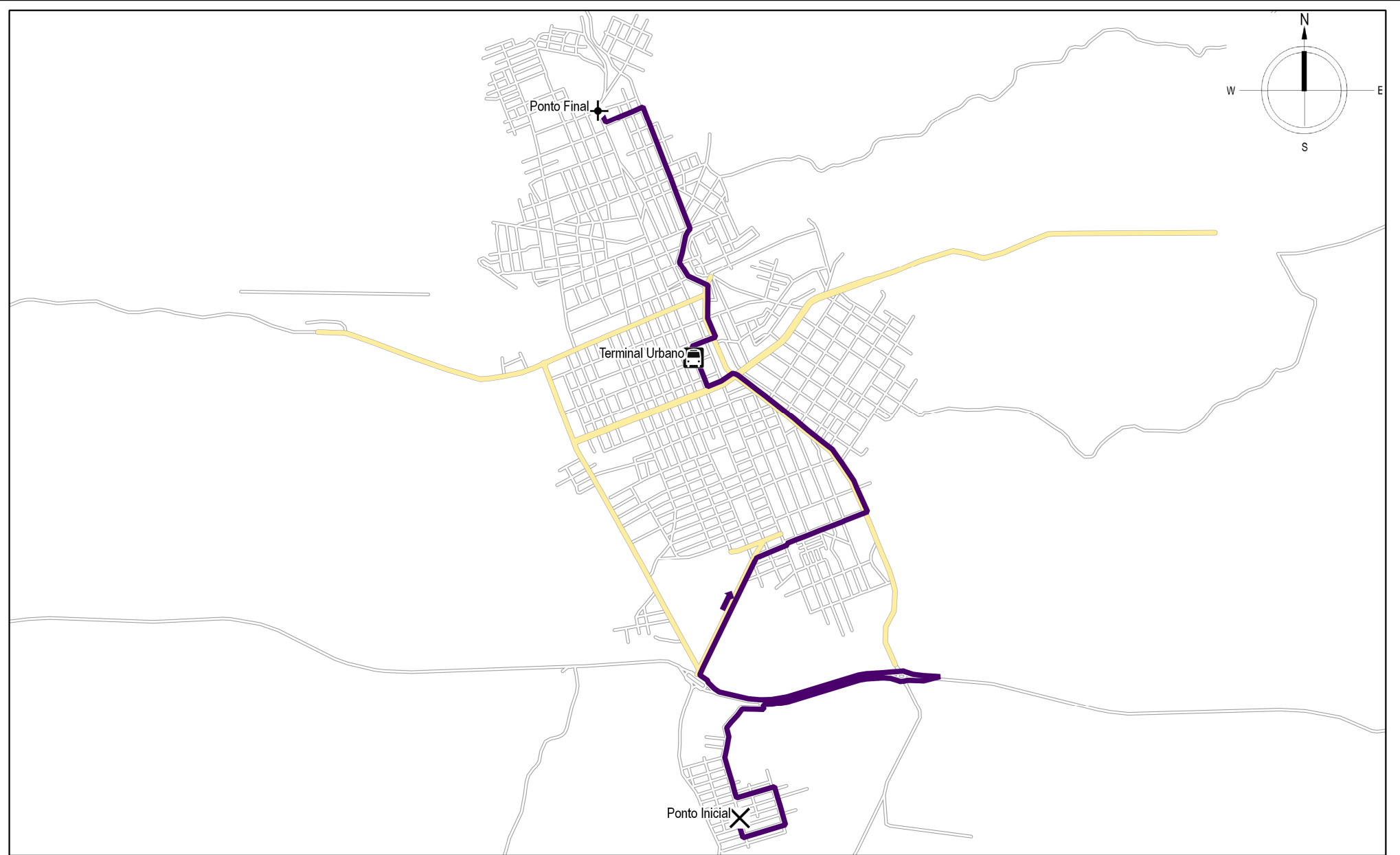
**SISTEMA DE TRANSPORTE PÚBLICO DE
PASSAGEIROS DE CURITIBANOS**

Especificação Operacional dos Serviços - Mapa da Linha

CÓDIGO
01






DENOMINAÇÃO
Getúlio Vargas Balança-Aparecida-Leoberto Leal-Centro-
São Luiz-Hospital

Folha:
12/13



Prefeitura
De
Curitiba

Legenda:

-  Estrutura Viária
-  Principais Vias
-  Pontos de Operação
-  Ida
-  Volta

Atualizado
em
Agosto de
2013

**SISTEMA DE TRANSPORTE PÚBLICO DE
PASSAGEIROS DE CURITIBANOS**

Especificação Operacional dos Serviços - Mapa da Linha

CÓDIGO
01

DENOMINAÇÃO
Getúlio Vargas via Distrito Industrial - São Luiz

Folha:
13/13