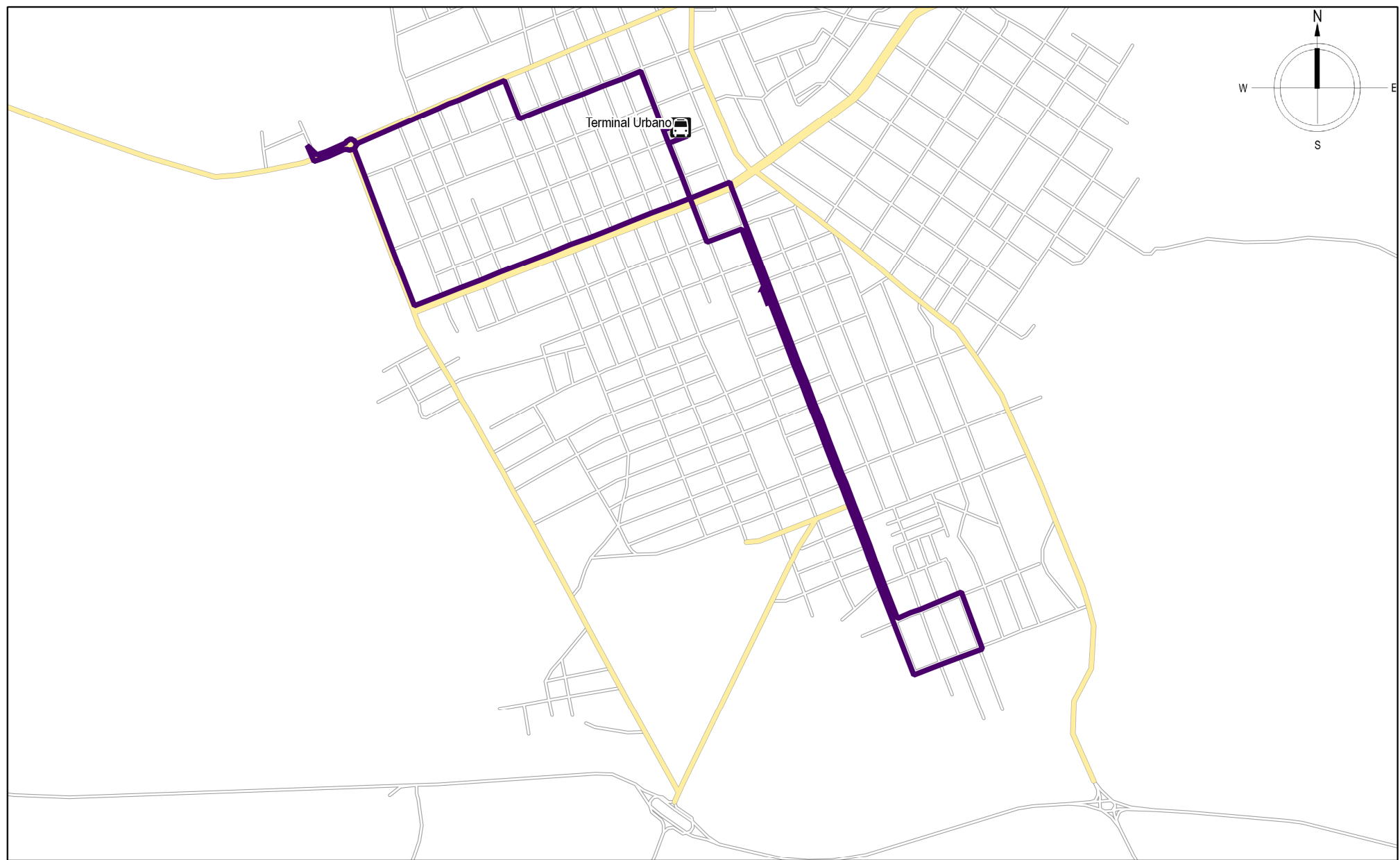







Linha: Linha Vermelha nº05 – Nossa Senhora Aparecida														
Operação Radial				Classificação Regular Convencional					Função Captação/Transporte/Distribuição					
Extensão (Km) A/B 8,00						B/A			Total 8,00					
Tempo de Viagem (minutos)														
Pico						Fora do Pico								
A/B: 30						B/A:			A/B:			B/A:		
Quadro de Horários Período 1														
Dia		Sentido A / B					Sentido B / A							
Dia Útil		7:15	7:45	12:30	13:15	15:30								
Itinerário Principal														
A / B						B / A								
Terminal Urbano														
Rua Coronel Vidal Ramos														
Rua Paulo Pedro Pereira														
Rua Salomão Carneiro de Almeida														
Rua Vereador Pedro Ronchi														
Rua Ferminiano Carneiro de Almeida														
Rua Manoel Hech														
Rua Ferminiano Carneiro de Almeida														
Avenida Governador Jorge Lacerda														
Avenida Lions														
Rua Altino G de Farias														
Hospital														
Rua Altino G de Farias														
Rua Felipe Granemann														
Rua Antônio Rossa														
Rua Coronel Vidal Ramos														
Terminal Urbano														



Prefeitura
De
Curitiba

Legenda:

-  Estrutura Viária
-  Principais Vias
-  Pontos de Operação
-  Ida
-  Volta

Atualizado
em
Agosto de
2013

**SISTEMA DE TRANSPORTE PÚBLICO DE
PASSAGEIROS DE CURITIBANOS**

Especificação Operacional dos Serviços - Mapa da Linha

CÓDIGO
05

DENOMINAÇÃO
Nossa Senhora Aparecida

Folha:
01/01