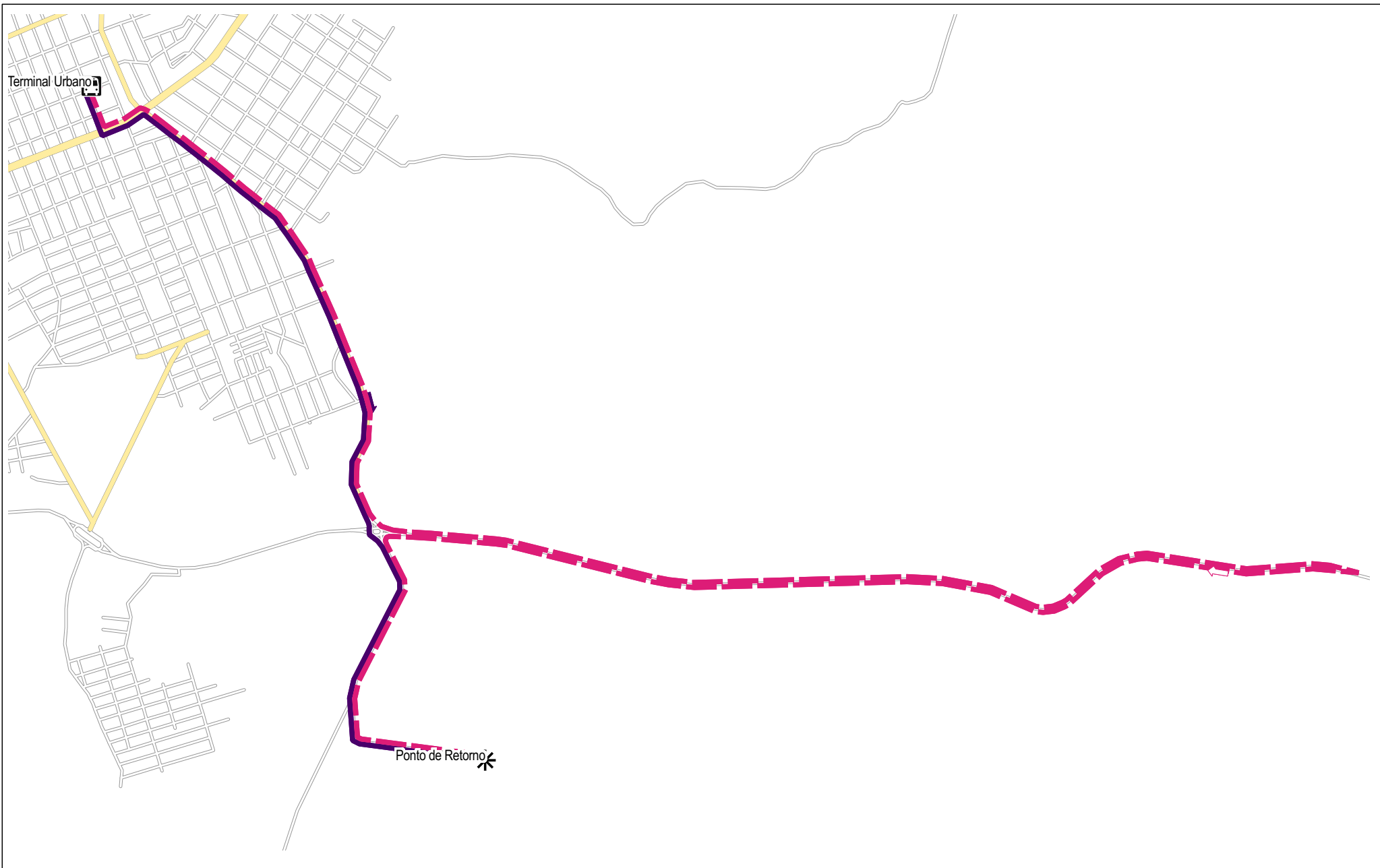


Linha: Linha Amarela nº4 – Distrito Industrial													
Operação				Classificação Regular Convencional				Função Captação/Transporte/Distribuição					
Extensão (Km)													
A/B 4,90				B/A 15,70				Total 20,60					
Tempo de Viagem (minutos)													
Pico						Fora do Pico							
A/B: 20		B/A: 20				A/B: 15		B/A: 15					
Atendimento													
Denominação											Extensão total (km)		
1. Distrito Industrial via Berneck/ Volta Bom Jesus											2,28		
2. Distrito Industrial via Berneck											8,61		
3. Distrito Industrial via Getúlio Vargas											11,27		
4. Distrito Industrial via Saída Berneck/ Bom Jesus/São José-Aparecida-Universitário-Garagem											13,37		
5. Distrito Industrial via Saída Berneck/berflex/Berlanda/Terminal											9,21		
6. Distrito Industrial via São Luiz/Centro/Aparecida/Berneck											22,64		
7. Distrito Industrial via Berneck/Getúlio/Aparecida/Bom Jesus/Centro/São Luiz											19,99		
Quadro de Horários Período 1													
Dia		Sentido A / B					Sentido B / A						
Dia Útil		6:15	06:45 ¹	07:15 ²	07:40 ²	13:15 ¹	07:00 ¹	07:30 ²	08:00 ²	12:00 ³	12:20 ²	13:30 ¹	14:05 ²
		14:20 ²	15:30 ⁴	22:30 ⁶			15:10 ⁴	17:55 ⁵	23:10 ⁷				
Itinerário Principal													
A / B						B / A							
Terminal Urbano						Distrito Industrial							
Rua Coronel Vidal Ramos						BR - 470							
Avenida Governador Jorge Lacerda						Berneck							
Avenida Doutor Leoberto Leal						BR - 470							
SC - 457						Avenida Doutor Leoberto Leal							
Distrito Industrial						Avenida Governador Jorge Lacerda							
						Rua Coronel Vida Ramos							
						Terminal Urbano							

Itinerário dos Atendimentos	
Atendimento 01	
A / B	B / A
Rua Augusto Groener	
Rua João Maria Barros	
Rua Carlos Goetten	
Rua Balduino Pereira de Sousa	
Avenida Governador Jorge Lacerda	
Rua Coronel Vidal Ramos	
Terminal Urbano	
Atendimento 02	
A / B	B / A
Terminal Urbano	
Rua Coronel Vida Ramos	
Avenida Governador Jorge Lacerda	
Avenida Doutor Leoberto Leal	
BR - 470	
Berneck	
BR - 470	
Atendimento 03	
A / B	B / A
Rua Prudente Visconde de Moraes	
Rua Vitor Antônio Gava	
Rua Fernando Damiani	
Rua Auracélia A. Lemos	
Rua Prudente Visconde de Moraes	
Marginal BR - 470	
BR - 470	
Rua Fioravante Ortigari	
Avenida Lions	
Rua Paulo Londero Sperb	
Rua Oliveira Pires	
Rua Avelino Fontana	
Rua Carlos Betz	
Rua Raul Blick	
Rua Cornélio de Haro Varela	
Rua Fioravante Ortigari	
Rua Sete de Setembro	
Rua Salomão Carneiro de Almeida	
Rua General Ilidyo Rômulo Colônia	
Avenida Doutor Leoberto Leal	
Avenida Governador Jorge Lacerda	
Rua Coronel Vidal Ramos	
Rua Archias Ganz	
Rua Lages	
Rua Medeiros Filho	
Rua Santa Catarina	
Rua Paulo Bernardoni	
Rua Juvenal Caetano da Silva	
Avenida Rui Barbosa	
Atendimento 04	
A / B	B / A
Berneck	Terminal Urbano
BR - 470	Rua Coronel Vida Ramos
Avenida Doutor Leoberto Leal	Avenida Rotary
Rua Augusto Groener	Rua Oliveira Pires
Rua João Maria Barros	Rua Avelino Fontana
Rua Carlos Goetten	Rua Carlos Betz
Rua Balduino Pereira de Sousa	Rua Raul Bilck
Avenida Governador Jorge Lacerda	Rua Cornélio de Haro Varela
Rua Coronel Vidal Ramos	Rua Fioravante Ortigari
Terminal Urbano	Rua Sete de Setembro
	Rua Salomão Carneiro de Almeida
	Rua Vereador Pedro Ronchi
	Rua Fermiano Carneiro de Almeida
	Rua Francisco Meireles

Atendimento 05	
A / B	B / A
Berneck	
BR - 470	
Avenida Doutor Leoberto Leal	
Avenida Governador Jorge Lacerda	
Rua Coronel Vida Ramos	
Terminal Urbano	
Atendimento 06	
A / B	B / A
Rua Medeiros Filho	
Rua Santa Catarina	
Rua Paulo Bernardoni	
Rua Juvenal Caetano da Silva	
Rua José Francisco Carvalho	
Rua Walter Schimidt	
Rua Florianópolis	
Rua Arthur Lenser	
Estrada Velha para Videira	
Rua Valdário José de Lima	
Rua Faustino da Costa Filho	
Rua Otávio Carvalho	
Rua Frei Justino Girardi	
Rua Virgílio Dolberth	
Rua Frei Gaspar	
Rua Alzerino Waldomiro Almeida	
Rua Waldir Ortigari	
Rua Coronel Vidal Ramos	
Avenida Governador Jorge Lacerda	
Rua Doutor Leoberto Leal	
Rua General Ilidyo Rômulo Colônia	
Rua Salomão Carneiro de Almeida	
Rua Sete de Setembro	
Rua Fioravante Ortigari	
Rua Cornélio de Haro Varela	
Rua Raul Bilk	
Rua Carlos Betz	
Rua Avelino Fontana	
Rua Oliveira Pires	
Rua Paulo Londero Sperb	
Avenida Lions	
Rua Fioravante Ortigari	
BR - 470	
Estrada Municipal	
Rua Gregório Ribeiro	
Rua Vitor Antônio Gava	
Avenida Fernando Damiani	
Rua Aracália de Andrades Lemos	
Rua Prudente Visonde de Moraes	
Marginal BR - 470	
BR - 470	
Berneck	
Atendimento 07	
A / B	B / A
Berneck	
BR - 470	
Rua Visconde Prudente de Moraes	
Rua José Fioravante Moraes	
Rua João Popinhar	
Rua Gregório Ribeiro	
Estrada Municipal	
BR - 470	
Rua Fiorante Ortigari	
Avenida Lions	
Rua Londero Serb	
Rua Oliveira Pires	

Rua Avelino Fontana	
Rua Carlos Betz	
Rua Raul Bilk	
Rua Cornélio de Haro Varela	
Rua Fioravante Ortigari	
Rua Sete de Setembro	
Rua Salomão Carneiro de Almeida	
Rua General Ilydio Romulo Colônia	
Avenida Doutor Leoberto Leal	
Rua João Maria Barros	
Rua Carlos Goetten	
Rua Balduino Pereira de Sousa	
Avenida Governador Jorge Lacerda	
Rua Lages	
Rua Medeiros Filho	
Rua Santa Catarina	
Rua Paulo Bernardoni	
Rua Juvenal Caetano da Silva	
Rua José Francisco Carvalho	
Rua Walter Schmidt	
Rua Florianópolis	
Rua Arthur Lenser	
Estrada Velha para Videira	
Rua Valdário José de Lima	
Rua Faustino da Costa Filho	
Rua Otávio Carvalho	
Rua Frei Justino Girardi	
Rua Virgílio Dolberth	
Rua Frei Gaspar	

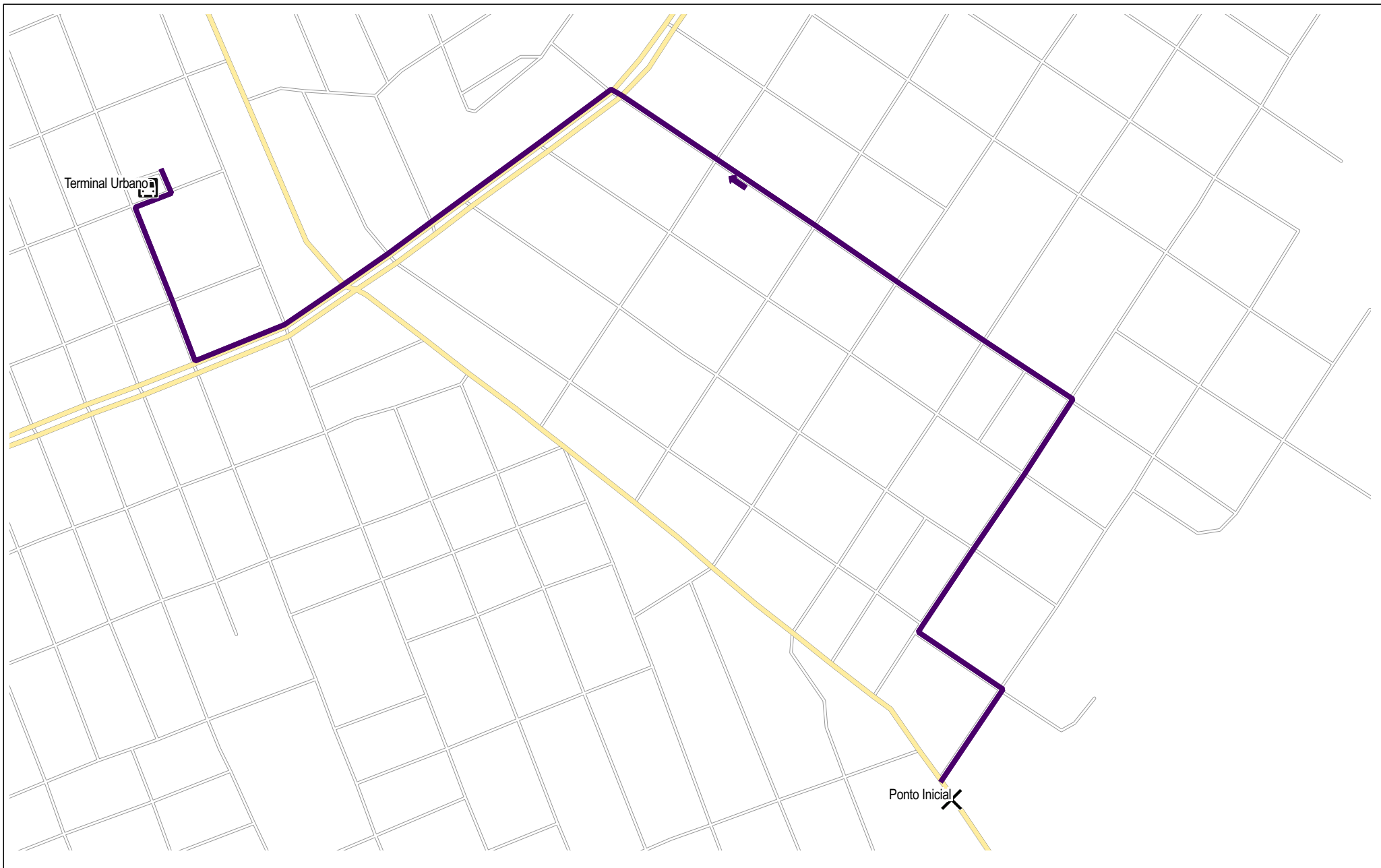


Prefeitura
De
Curitiba

- Legenda:
- Estrutura Viária
 - Principais Vias
 - Pontos de Operação
 - Ida
 - - - Volta






Atualizado
em
Agosto de
2013

SISTEMA DE TRANSPORTE PÚBLICO DE PASSAGEIROS DE CURITIBANOS		
Especificação Operacional dos Serviços - Mapa da Linha		
CÓDIGO	DENOMINAÇÃO	Folha:
04	Distrito Industrial	U1/U8



Prefeitura
De
Curitiba

Legenda:

-  Estrutura Viária
-  Principais Vias
-  Pontos de Operação
-  Ida
-  Volta

Atualizado
em
Agosto de
2013

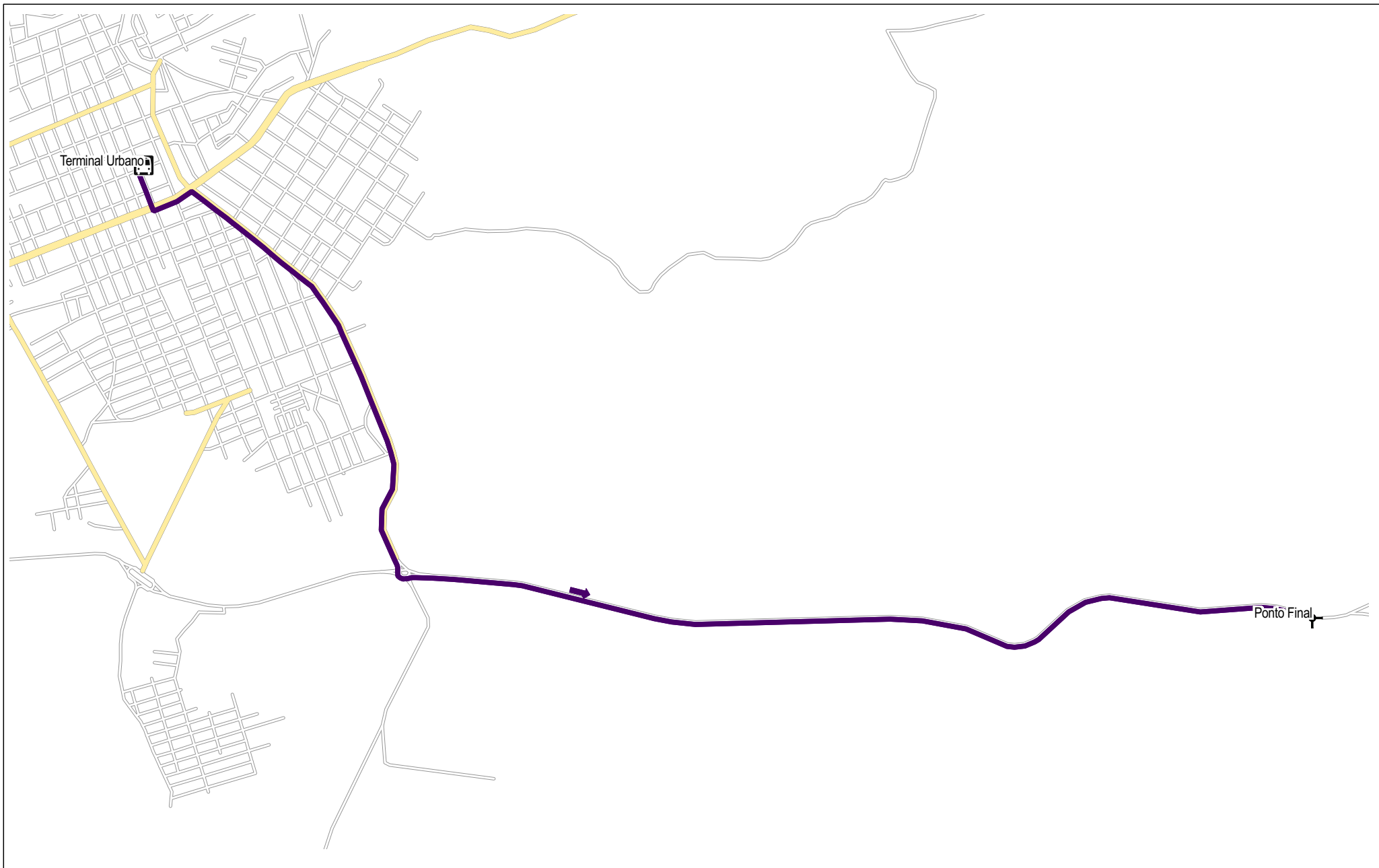
**SISTEMA DE TRANSPORTE PÚBLICO DE
PASSAGEIROS DE CURITIBANOS**

Especificação Operacional dos Serviços - Mapa da Linha

CÓDIGO
04






DENOMINAÇÃO
Distrito Industrial

Folha:
02/08



Prefeitura
De
Curitiba

Legenda:

-  Estrutura Viária
-  Principais Vias
-  Pontos de Operação
-  Ida
-  Volta

Atualizado
em
Agosto de
2013

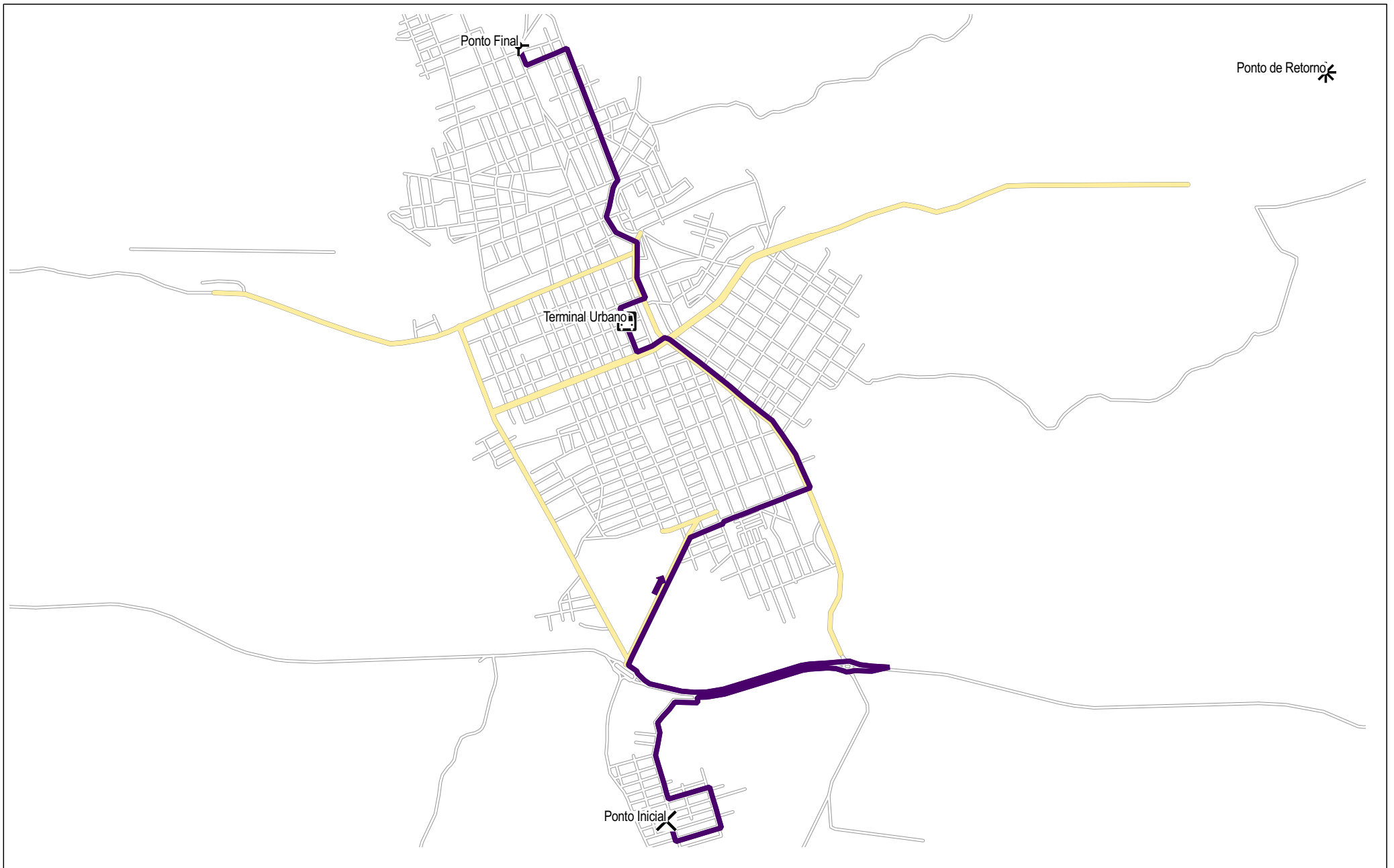
**SISTEMA DE TRANSPORTE PÚBLICO DE
PASSAGEIROS DE CURITIBANOS**

Especificação Operacional dos Serviços - Mapa da Linha

CÓDIGO
04






DENOMINAÇÃO
Distrito Industrial

Folha:
U3/U8



Prefeitura
De
Curitiba

Legenda:

-  Estrutura Viária
-  Principais Vias
-  Pontos de Operação
-  Ida
-  Volta

Atualizado
em
Agosto de
2013

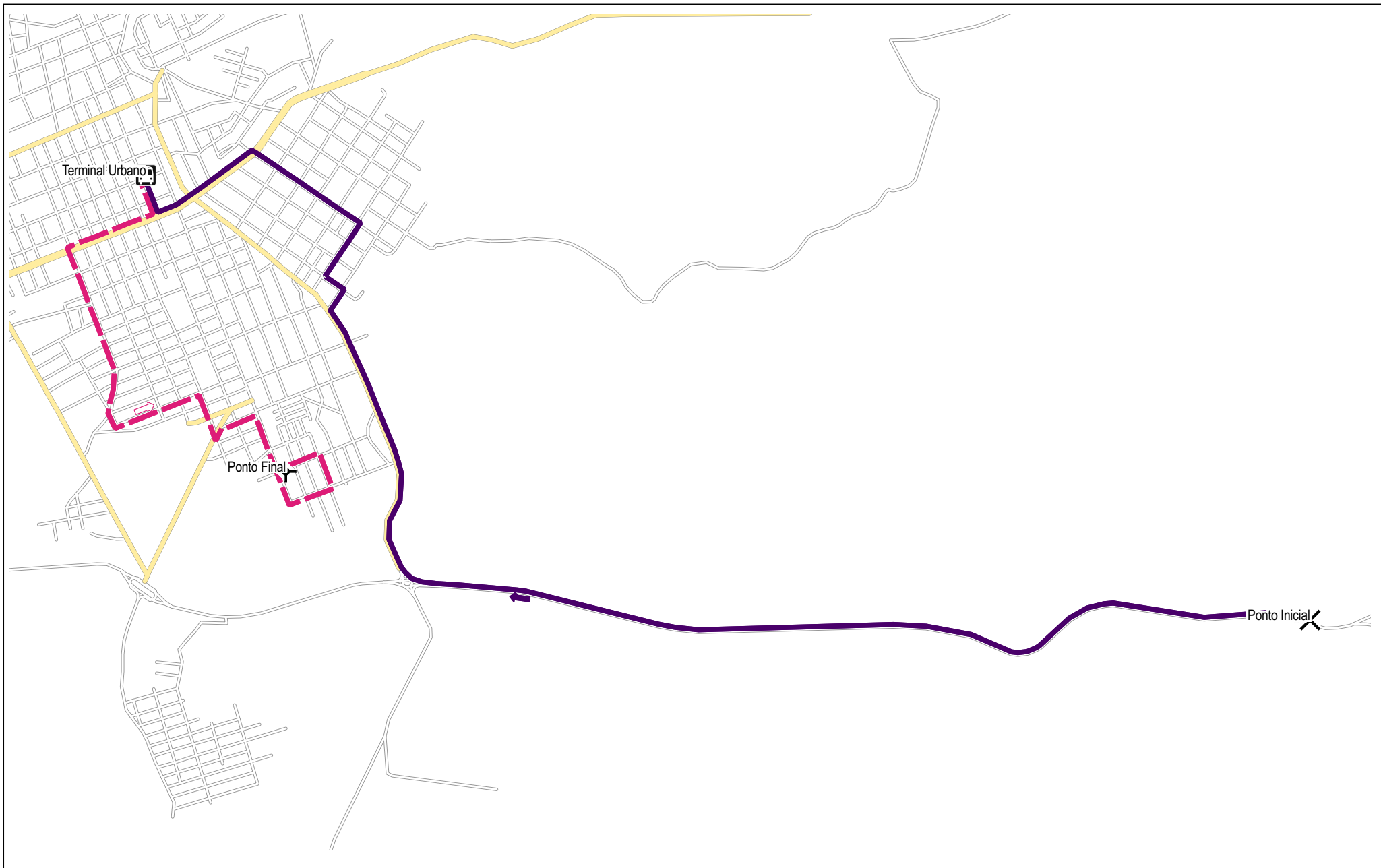
**SISTEMA DE TRANSPORTE PÚBLICO DE
PASSAGEIROS DE CURITIBANOS**

Especificação Operacional dos Serviços - Mapa da Linha

CÓDIGO
04

DENOMINAÇÃO
Distrito Industrial

Folha:
04/08



Prefeitura
De
Curitiba

Legenda:

- Estrutura Viária
- Principais Vias
- Pontos de Operação
- Ida
- Volta

Atualizado
em
Agosto de
2013

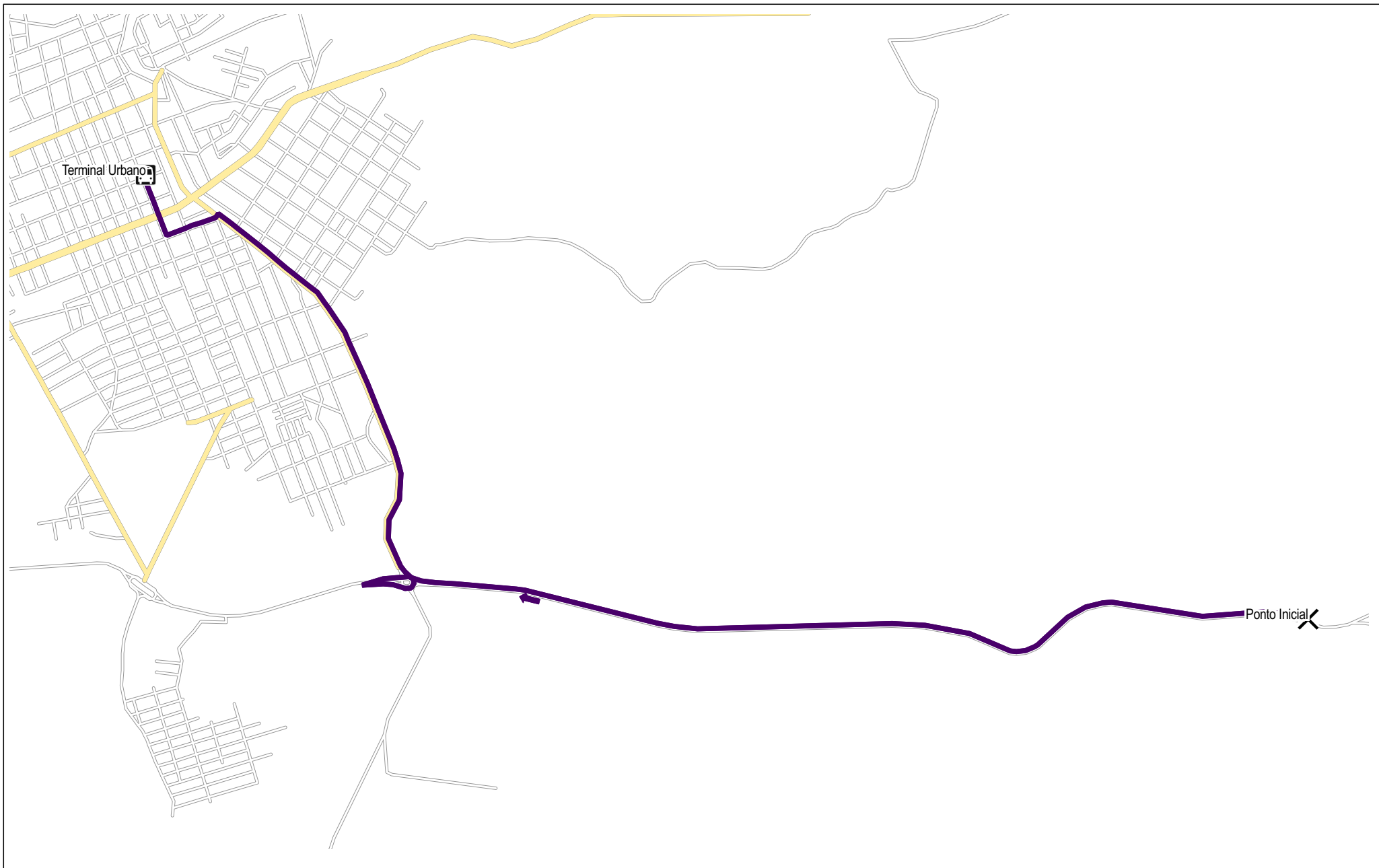
**SISTEMA DE TRANSPORTE PÚBLICO DE
PASSAGEIROS DE CURITIBANOS**

Especificação Operacional dos Serviços - Mapa da Linha

CÓDIGO
04






DENOMINAÇÃO
Distrito Industrial

Folha:
05/08



Prefeitura
De
Curitiba

Legenda:

-  Estrutura Viária
-  Principais Vias
-  Pontos de Operação
-  Ida
-  Volta

Atualizado
em
Agosto de
2013

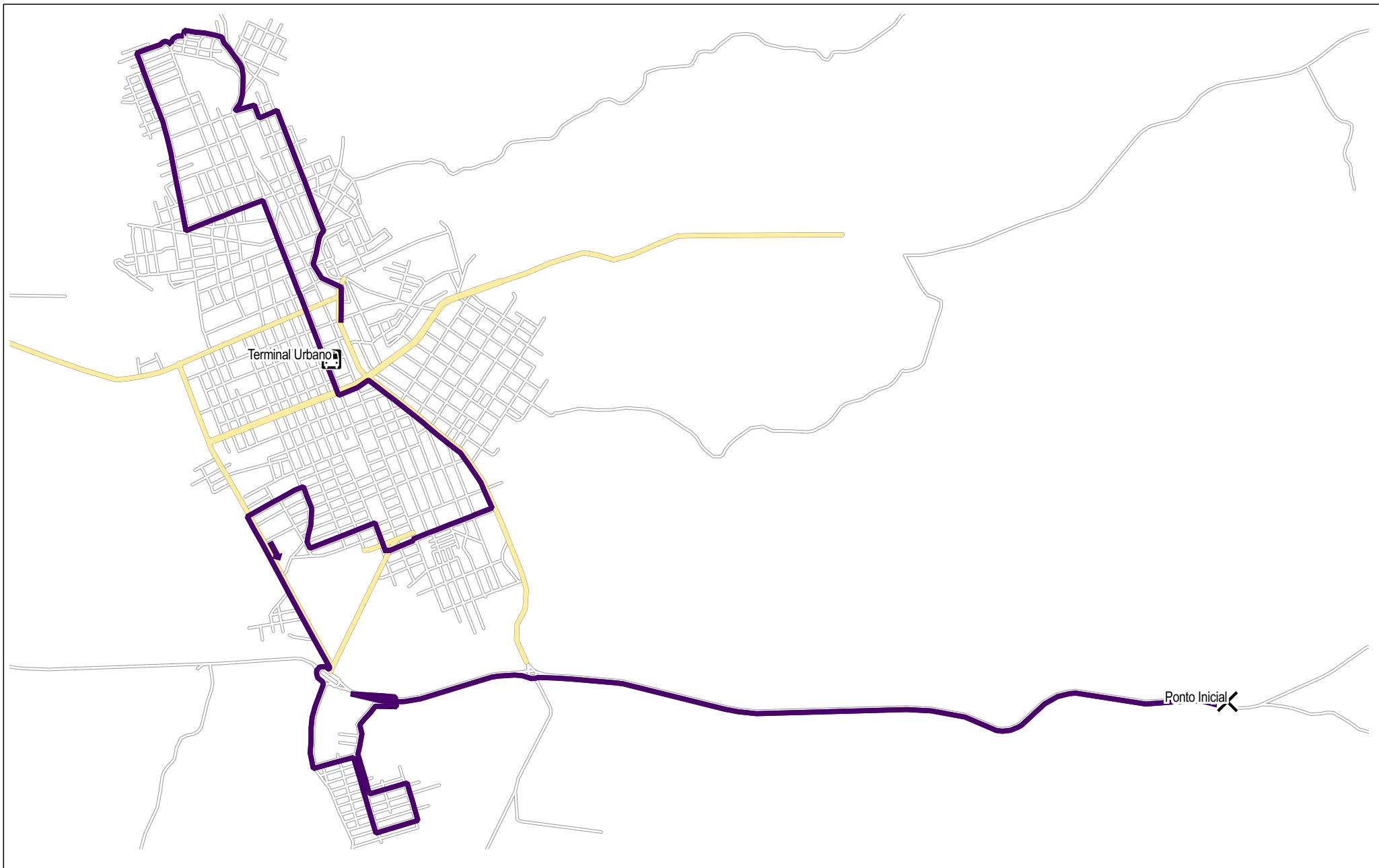
**SISTEMA DE TRANSPORTE PÚBLICO DE
PASSAGEIROS DE CURITIBANOS**

Especificação Operacional dos Serviços - Mapa da Linha

CÓDIGO
04

DENOMINAÇÃO
Distrito Industrial

Folha:
06/08



Prefeitura
De
Curitiba

Legenda:

- Estrutura Viária
- Principais Vias
- Pontos de Operação
- Ida
- Volta

Atualizado
em
Agosto de
2013

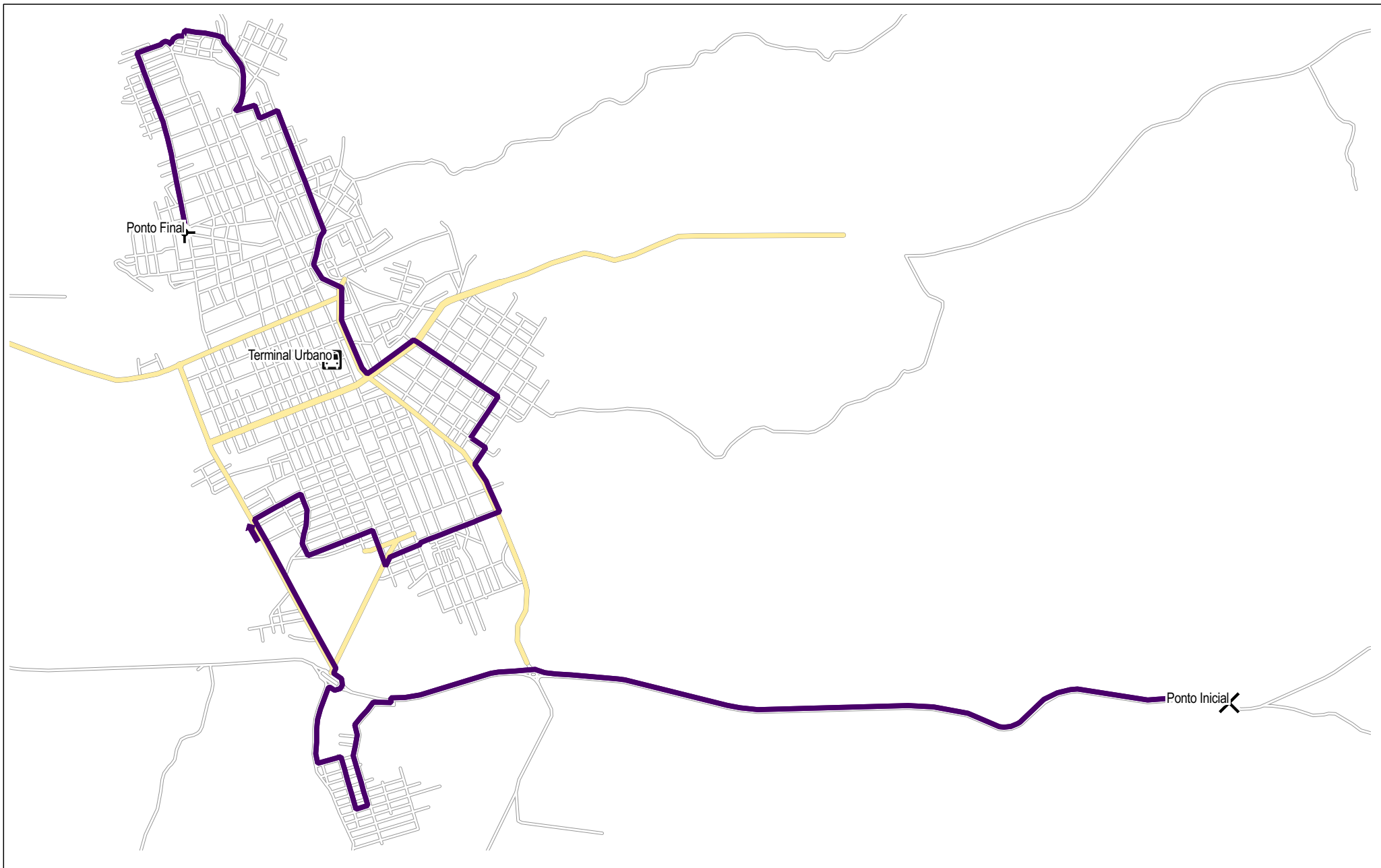
**SISTEMA DE TRANSPORTE PÚBLICO DE
PASSAGEIROS DE CURITIBANOS**

Especificação Operacional dos Serviços - Mapa da Linha

CÓDIGO
04






DENOMINAÇÃO
Distrito Industrial

Folha:
07/08



Prefeitura
De
Curitiba

Legenda:

-  Estrutura Viária
-  Principais Vias
-  Pontos de Operação
-  Ida
-  Volta

Atualizado
em
Agosto de
2013

**SISTEMA DE TRANSPORTE PÚBLICO DE
PASSAGEIROS DE CURITIBANOS**

Especificação Operacional dos Serviços - Mapa da Linha

CÓDIGO
04

DENOMINAÇÃO
Distrito Industrial

Folha:
08/08